К83-17
оп 2

К83 Т7

МОСКОВСКАЯ ОБЛАСТЬ

Экономическое описание районов

ТАЛДОМСКИЙ РАЙОН

МОСОБЛПЛАН

МОСКОВСКАЯ ОБЛАСТНАЯ ПЛАНОВАЯ КОМИССИЯ

К83 Т7

МОСКОВСКАЯ ОБЛАСТЬ

СЕРИЯ ВТОРАЯ

ЭКОНОМИЧЕСКОЕ ОПИСАНИЕ
РАЙОНОВ

ТАЛДОМСКИЙ РАЙОН

Составлено районными организациями под руководством и редакцией московской областной плановой комиссии

1073/1

ИЗДАНИЕ МОСОБЛПЛАНА
МОСКВА — 1932

Гос. типо-литография
им. Карла Маркса
г. Калинин.
Мособлит № 36636.
Тираж 2000.
Заказ № 6768—31.



ПРЕДИСЛОВИЕ

Опыт практической борьбы за социалистическое строительство на протяжении последних двух лет пятилетки полностью подтвердил значение района, как основного звена социалистического строительства. На основе генеральной линии партии, в условиях ожесточенной классовой борьбы, районами проведена гигантская работа по социалистическому переустройству хозяйства и в первую очередь по коллективизации. На опыте последнего года целиком подтвердилась правильность проведенной партией и советами реформы по ликвидации округов.

Перед лицом громадной работы по дальнейшему хозяйственно-организационному укреплению колхозов и развитию обобществленного сектора, задач 4-го последнего года пятилетки, требующей максимальной мобилизации рабочих и колхозных масс накануне построения второго пятилетнего плана—неизмеримо возрастает роль низовых организаций, и в особенности—районов.

Мы имеем в настоящее время большие недостатки в работе отдельных областных и районных организаций, ведущие к недовы-[illegible]нению ряда хозяйственно-политических заданий и планов. Это [illegible]ачительной степени объясняется незнанием хозяйства [illegible]онов и недостаточностью, в связи с этим, конкретного руко-[illegible]тва.

Успешное выполнение поставленных партией задач требует [illegible]ствительного знания района, его экономики, [illegible]родных ресурсов, состояния техники, основных [illegible]аслей его хозяйства. Только на этой базе будет достиг-[illegible] действительное улучшение работы по руководству районными [illegible]низациями и будет обеспечено еще более успешное вовлечение [illegible]оких масс в активное социалистическое строительство.

Итоги социалистического переустройства каждого района отра-[illegible]т полностью всю ту грандиозную борьбу за социализм, которую [illegible]водят трудящиеся под руководством коммунистической партии во [illegible] Советском союзе.

Вот почему освещение развития района должно иметь колос-[illegible]ное значение в деле политического воспитания колхозных масс, [illegible]ле мобилизации их вокруг основных задач социалистической [illegible]онструкции района: на конкретных, живых примерах района [illegible]хозник поймет связь своей практической работы по укреплению [illegible]хоза с борьбой за социализм во всем Союзе, свяжет ее с очередными задачами всего строительства.

Мособлпланом в последнее время проведена большая работа по разработке материалов, характеризующих Московскую область и ее районы.

Экономическое описание Талдомского района является выпуском второй серии работ, посвященных Московской области. Вся

работа, проведенная Облпланом совместно с научно-исследовательскими организациями и районами, включает в себе три серии:

1) естественные производительные силы области (полезные ископаемые, почвы, леса и т. д.);

2) экономика районов (экономическое описание каждого района, проведенное непосредственно районными организациями под руководством Облплана);

3) проблемы социалистической реконструкции и специализации области и районов в перспективном плане.

В работе принимали непосредственное участие ряд союзных научно-исследовательских институтов, Всесоюзная академия с.-х. наук им. Ленина, Московское районное геолого-разведочное управление и ряд других организаций и специалистов союзных учреждений.

Вся работа проводилась под непосредственным руководством Сектора Экономической Специализации Мособлплана.

Необходимо особо остановиться на методах составления экономического описания районов.

В этой именно работе со всей остротой вскрылась совершенная неудовлетворительность статистических материалов о районах и данных учета оперативных организаций.

Поэтому Мособлплан считал целесообразным составление экономических описаний с а м и м и р а й о н а м и с широким привлечением общественности с тем, чтобы одновременно в процессе работ мобилизовать внимание вокруг основных проблем каждого района.

Именно по такому методу составлены экономические описания во всех районах области.

Под непосредственным руководством Облплана, по данной им программе, при живом инструктаже экономические описания составлялись непосредственно в районах. В это дело вовлечены были в каждом районе десятки людей, и, таким образом, свыше двух тысяч человек работали в Московской области над составлением этих описаний.

Все эти описания должны быть изданы в ближайшее время.

Опыт этой работы показал, что не только областные органы, но и районные организации зачастую не обладают достоверными данными об основных своих хозяйственных объектах. Недостаточное знание районного хозяйства вместе с очень плохо поставленным учетом не могут обеспечить достаточного качества этой работы, несмотря на примененный метод—проведение этой работы самим районом.

Несмотря на это Мособлплан подчеркивает, что большинством районов в условиях проведения основных хозяйственно политических кампаний и в связи с этим, громадного напряжения—была все же проведена чрезвычайно большая работа по экономическим описаниям.

Мособлплан просит все организации и лиц, обнаруживших отдельные неправильности и ошибки в этой работе, немедленно сообщить об этом в Мособлплан—Сектор Экономической Специализации.

МОСОБЛПЛАН

ОБЩАЯ СОЦИАЛЬНО-ЭКОНОМИЧЕСКАЯ ХАРАКТЕРИСТИКА

СОЦИАЛЬНО-ЭКОНОМИЧЕСКИЕ СДВИГИ В РАЙОНЕ

Район принадлежит к группе кустарных районов Московской области с основным промыслом—башмачным. Отнесение района к кустарной группе до сих пор было вполне правильным, удельный вес кустарного промысла среди других отраслей хозяйства района был велик (см. диаграмму на стр. 7).

Если в 1928—29 г. продукция кустарных промыслов занимала 63% общей продукции района, то в 1931 г. преобладающее место занимает продукция крупной государственной промышленности.

Важнейшая задача всемерного развития кустарной кооперации для удовлетворения растущих потребностей рабочих и трудящихся Союза может быть осуществлена только на основе ее реконструкции в направлении тесной увязки с государственной промышленностью и максимального использования отходов и недифицитных видов сырья.

Эта задача целиком стоит и перед Талдомским районом.

В сельском хозяйстве произошли решительные сдвиги в области социалистической реконструкции. Район вступил в пятилетку менее чем с 2% коллективизации. На 15/IX—1931 г. коллективизировано 58% бедняцко-середняцких хозяйств. До 1930 г. в районе не было ни одного совхоза, теперь их четыре с общей площадью 19.250 га, с большим стадом продуктивного скота.

Развитие промышленности и социалистическая реконструкция сельского хозяйства обусловили собой перестройку всех отраслей хозяйства района и изменили его структуру.

Вместе с тем произошла громадная передвижка из частного в обобществленный сектор народного хозяйства. Это ярко видно из сопоставления основных групп населения района в 1929 г. и 1931 г.

Темпы роста числа рабочих в 1931 г. по отношению к 1929 г. составили 170%, рост колхозного населения по отношению к 1931—3054%, в то время как единоличники составляют 53% от их числа.

Если принять во внимание, что большинство кустарей в то же время являются членами колхозов и коллективизированы по линии промысла, то можно констатировать, что в настоящее время масса населения уже вовлечена в обобществленный сектор хозяйства и является активным участником социалистического строительства.

Основной группой населения до революции были кустари, представлявшие в классовом отношении чрезвычайно пеструю картину.

Среди кустарей была очень значительная кулацкая прослойка, эксплоатировавшая бедноту и рядового «вольного» кустаря путем скупки продукции и раздачи сырья кустарям для работы на дом. Некоторые воротилы держали в полной зависимости сотни кустарей. Революция коренным образом изменила это положение. На базе социалистической индустриализации страны, роста крупной государственной промышленности шла реконструкция кустарных промыслов на основе их кооперирования. Однако по мере роста социалистических элементов росло сопротивление кулацкого элемента и зажиточной части кустарей, проводивших в скрытых формах ожесточенную борьбу.

Под руководством партийной организации и советов неуклонно шло вовлечение основной массы кустарей в кооперацию, что явилось основной формой социалистического наступления на капиталистические элементы. Развитие промколхозов еще больше укрепило кооперацию. По мере укрепления кооперации и вовлечения в ее ряды основной массы кустарей росло ее влияние, и перестраивалась психология кустаря. Он приобретал коллективистические навыки. Влиянием промысловой кооперации объясняются в значительной мере большие успехи, достигнутые в деле коллективизации сельского хозяйства.

Эти успехи достигнуты в условиях ожесточенной классовой борьбы благодаря правильности генеральной линии партии, неуклонно проводившейся талдомской партийной организацией. Необходимо отметить, что наличие кустарей создавало специфические условия в формах классовой борьбы в районе.

Специфические особенности кустарного характера района обусловливают и значительные трудности в работе. Мероприятия, направленные на успешное развитие сельского хозяйства, проходят с гораздо большими трудностями, чем в чисто сельскохозяйственных районах. Теперь, когда район достиг почти 60% коллективизации, классовое соотношение сил решительно изменилось в пользу социалистического строительства. Колхозники, представляющие большинство сельского населения, во главе со значительным отрядом пролетариата, дают твердую базу для развертывания работы. Только таким путем вовлечения широких масс можно обеспечить разрешение и выполнение стоящих перед нами задач.

Талдомская партийная организация возникла в 1905 году и имела весьма незначительный количественно, но выдержанный в партийном отношении состав. Талдомская партийная группа принадлежала к подпольной Московской окружной организации Савелово-Николаевского района. С момента роспуска Московской областной организации Талдомская группа вошла в организацию РСДРП(б) быв. Тверской губернии. Зародившаяся группа РСДРП(б) начинала свою деятельность в подполье с организации кружков, распространения брошюр и листовок. В годы революции 1905 г. и в эпоху реакции Талдомская группа РСДРП(б) не складывала своего оружия, а с большевистским энтузиазмом и твердостью готовилась


1928-29г.
17.077,8
63%
Всего
27.244,1
100%
5.000,0
18%
5.166,3
19%
1930г.
10.010,4
42,5%
Всего
23.595,2
100%
6.483,5
27,5%
7.101,3
30%
1931г.
8.248,0
32,2%
Всего
25.576,4
100%
10.479,6
41%
6.848,8
26,8%
(В тыс рублей)
УСЛОВНЫЕ ОБОЗНАЧЕНИЯ:
кустарные промыслы
ценовая промышленность
сельское и лесное хозяйство.

к новым решительным боям за дело пролетарской революции. В 1909 г. Талдомская организация была разгромлена царским правительством, при чем некоторые ее члены (т.т. Седов М. П., Лопатин) были арестованы и посажены в Бутырки.

Возродившись в конце 1917 г., она возглавила массовое революционное движение, организовала советскую власть в районе и победила кулацкое восстание 1918 г., при чем потеряла одного из крупных работников РСДРП(б) того времени, Николая Моисеевича Собцова.

За годы решительной борьбы с классовым врагом-кулаком Талдомская группа большевиков одерживает победу за победой на продовольственном и хозяйственно-политическом фронте, отдает свои лучшие силы фронтам гражданской войны, значительно возрастает по своему количественному и качественному составу, вовлекает в свои ряды лучшую часть передовиков—рабочих Запрудненского стекольного завода, Вербилковской фарфоровой фабрики и часть бедняцко-середняцкого актива деревни.

К началу 1920 г. Талдомская организация ВКП(б) имела 83 ч. членов и кандидатов партии.

Талдомская районная организация ВКП(б) на 1/VII—1931 г. насчитывает—26 ячеек с 714 членами и кандидатами ВКП(б), 53 комсомольских ячейки с 1538 членами.

Рост партии сравнительно с прошлым годом значительно увеличился: с 1-го октября 1930 г. по 1 июля 1931 г. всего принято в кандидаты 197 чел., что в процентном отношении к общему составу организации составляет 27,9%. Из вновь принятых рабочих 101 чел., или 55%, крестьян 91 чел., или 41%, служащих—38 чел. ,или 4%. Из них женщин—35 чел., или 7%, членов ВЛКСМ—48 чел., или 24,3%.

СОСТАВ ПАРТОРГАНИЗАЦИИ

Годы	По соц. положен.			По роду занятий									
	Рабочих	Крестьян	Служащих	Фаб. и зав. раб.	Тр. зав. раб.	Сельхоз. рабочих	Ост. раб.	Колхозн.	Крест. единол.	Служ.	Кустари	Все ост.	Без указ. занят.
1/X—30	423	161	47	216	7	5	24	34	4	299	13	16	13
1/VII—31 г.	457	209	48	278	5	14	15	60	6	308	28	3	5

Членов ВКП(б) на 1/VII—31 г. 386 чел., кандидатов ВКП(б) 328 чел., из них женщин на 1/VII—31 г.—145 ч., на 1/X—30 г. женщин—133 ч. Из приведенной таблицы видно значительное улучшение состава организации в сравнении с прошлым годом как по

социальному положению, так и по роду занятий. Связь и инструктирование ячеек, главным образом, проходили путем выездов на места членов райкома, а также и путем посылки бригад из района в помощь ячейкам.

Перестройка района могла итти успешно только при массовом вовлечении в него организованного пролетариата через профсоюзы и неуклонном укреплении советов.

Советское строительство после решения партии о перестройке работы советов развивается все шире, вовлекая все новые слои колхозников в свое русло.

Последние перевыборы 1930—31 г. показали значительное достижение советской работы. Активность населения на перевыборах с каждым годом растет. В 1928 г. принимали участие в выборах 71% населения, в 1930 г.—85,5%. Обновлен состав сельсоветов за счет усиления роли колхозников. Сельсоветы медленно, но неуклонно приближаются к руководству колхозным движением. В сельсоветы избраны депутаты по следующему социальному положению: всего избрано членов сельсоветов—600, из них рабочих—29, батраков-бедняков—185, колхозников—122, служащих—17, середняков—229, кустарей—18. Состав райсъездов состоит из актива бедноты, колхозников и середняков.

Однако, работа советов, несмотря на значительные сдвиги, все еще не соответствует задачам момента. Все еще слабо обстоит дело с втягиванием широких масс в работу сельсоветов. Это говорит за то, что советы все еще полностью не перестроили своей работы, и эта задача является первоочередной. Громадное значение в разрешении этой задачи оказывают посылаемые советской властью в помощь перестраивающейся деревне кадры пролетариев с фабрик и заводов на работу в сельсоветы.

Профсоюзы охватили своим влиянием все отрасли народного хозяйства района. По отраслям производства они представляют следующую картину (см. таблицу на стр. 10).

Динамика роста занятых в производствах и учреждениях чл. профсоюза и трудящихся по найму такова: в 1929 г.—4848 чел., 1930 г.—5810 ч., 1931 г.—8841 чел., из которых чл. профсоюза 5788 чел.

Райпрофсоветом объединяются 20 профсоюзов, в которых имеется 160 низовых профячеек.

Положение с рабочей силой в районе дает возможность сделать общее заключение, что там имеются необходимые трудовые ресурсы для интенсивного развертывания сельского хозяйства и промышленности.

Социалистическая реконструкция сельского хозяйства, на основе строительства колхозов и совхозов в беспощадной борьбе с кулачеством, [redacted]—таков путь Талдомского района.

Успешно преодолевши левацкий загиб 1930 года, и борясь с правыми оппортунистами в своих рядах,—Талдомская парторганиза-

№№ п. п.	Наименование профсоюзов	Число чл. союза	В том числе		Примечание
			Женщин	Ударник.	
1.	Стекло-фарфоров.	2346	1048	1424	
2.	Электро-энергет.	70	2	25	
3.	Строительный	160	14	112	
4.	Железно-дорожн.	126	9	98	
5.	Печатников	36	17	8	
6.	Лесхозрабочих	255	12	36	
7.	Животно-совхозн.	246	386	184	
8.	МТС и батраческ.	660	329	48	
9.	Мукомольно-хлебопек.	25	3	—	нет свед. по ударнич.
10.	Работники связи	81	60	4	
11.	Цементо-керамич.	37	63	—	нет сведений
12.	Медикосантруд.	280	240	13	
13.	Работ. просвещения.	429	351	141	
14.	Коммунальники.	64	14	—	
15.	Обществ. питание.	135	77	23	
16.	Работники кооперац.	370	136	38	
17.	Раб. гос. учрежден.	228	30	30	
18.	Финанс. работники	42	8	4	
19.	Деревообделочн.	116	30	41	
20.	Прочие.	80	40	—	нет сведений
	Всего.	5788	2869	2229	

ция и под ее руководством советы создали такие образцы колхозного хозяйства, как коммуна «Доброволец» и с.-х. артель «Кривец», являющиеся образцом организационно-хозяйственного укрепления колхозов.

Кустарно-башмачный район, с его резким классовым расслоением, «ежедневно и ежечасно воспроизводивший капитализм стихийно и в массовом масштабе», быстро превращается в очаг социалистической промышленности и социалистического сельского хозяйства.

Беспробудное, подлинно-«сапожное» пьянство разжиревших спекулянтов и забитых «башматей» заменяется тысячами точек трансляционного радиоузла, клубами, избами-читальнями, библиотеками, кинотеатрами.

Исконно-талдомские топи на дорогах, знаменитые «Бочешные», «Малашкино», Страшевские и др. проселки, зыбкие гати—уходят в область истории, заменяясь улучшенными грунтовыми и с каменной одеждой дорогами.

«Лампочка Ильича» уже с 1927 г. не новость для Талдомского района. Вновь выстроенная районная электростанция, дошедшая до пределов своей мощности, может и должна быть расширена.

Предприятия союзного (Запрудненский стеклозавод, ВЭО) и республиканского (Вербилковская фарф. фабрика) значения быстро реконструируются, крепнут, обновленными вступая в строй борющихся за выполнение пятилетки в $3^1/_2$—4 года, поднимая творческие силы рабочего класса, неуклонно повышая его материально-культурный уровень.

Вместе с массами, мобилизуя активность масс, районные партийные и советские организации должны итти дальше по пути социалистической реконструкции хозяйства района, укрепляя район как активно-действующее звено в общей системе народного хозяйства М.О., проводя в непримиримой борьбе с уклонами и шатаниями внутри своих рядов генеральную линию ленинской партии.

ТРУД И ТРУДОВЫЕ РЕСУРСЫ

При напряженных темпах нашего социалистического строительства рабочая сила, ее количество и качество имеют огромное значение.

Вот почему учет рабочей силы, распределение ее по отраслям народного хозяйства, степень использования в каждый данный момент и возможности переключения ее из одной отрасли в другую является первоочередной задачей.

До сих пор этот учет поставлен не был. Мы не располагаем точными данными, чтобы представить ясную картину наличия и использования рабочей силы в районе и ухода ее на сторону.

НАСЕЛЕНИЕ РАЙОНА

Всего в Талдомском районе по переписи 1926 года было 54782 чел., из них 8582 чел. городского и 46200 ч. сельского. Учитывая естественный прирост, рост городов и рабочего населения поселка Вербилки, в 1931 г. облстатотдел определяет количество населения в 59500 человек.

Число кустарей-башмачников, занятых в промысле, было на 1/I—1930 г.—11506 чел., на 1/I—1931 г.—5115 чел. и на 1/VII—31 г. —3857 чел. Значительная часть кустарей, бросающих промысел, остается в сельском хозяйстве, но большая часть уходит совсем из деревни. На 1/III 1931 г. занималось сельским хозяйством 7920 крестьянских дворов, а в настоящий момент только 7556.

Эти цифры бесспорно говорят об отходе сельского населения в города.

Наиболее густо населенными частями района являются—юго-западная, прилегающая к фабричному району (4 с/с), часть, расположенная по нижнему течению р. Дубны (4 с/с) и по северному берегу Дубенской поймы вдоль Михайловского тракта (7 с/с). По этим частям района приходится от 50—80 чел. на 1 кв. клм., в то время как средняя плотность по району 29,6 чел. на 1 кв. клм. Понижают плотность населения большие массивы гослесфонда и Дубенская пойма, которые вместе составляют почти половину всей площади района (около 800 кв. клм), не считая лесов местного значения (280 кв. клм), входящих в территорию сельсоветов.

ВОЗРАСТНОЙ И ПОЛОВОЙ СОСТАВ НАСЕЛЕНИЯ

Годы	Вербилки	Талдом	Всего городск.	Сельское	Всего по району
1926 г.					
Всего насел.	2600	5982	8582	42600	54782
В т|ч в раб. возрасте от 16 до 59 лет включительно	1549	3822	5371	23385	28756
Из них женщин.	751	1882	2633	12663	15296
1930 г.					
Всего населен.	—	—	9921	48399	58320
В т|ч в раб. возр. от 16—59 л. вкл.	—	—	6211	26566	30612
Из них женщин.	—	—	3045	13351	16261
1931 г.					
Всего населен.	—	—	10567	48934	59501
В т|ч в раб. возр. от 16 до 59 л. вкл.	—	—	6615	26860	31232
Из них женщин.	—	—	3243	14509	16590

РАСПРЕДЕЛЕНИЕ РАБОЧЕЙ СИЛЫ

Всего населения в районе по местным данным—59501 чел., из них в рабочем возрасте от 16 до 60 лет—30422 чел. Это самодеятельное население по видам и месту работы распределяется следующим образом (см. табл. на стр. 14).

Эта таблица показывает, что в сельском хозяйстве (колхозники и единоличники) занято немногим больше половины взрослого населения. На самом деле эта цифра несколько преувеличена, так как служащие в сельской местности большей частью связаны с землей, точно также часть рабочих имеет в качестве подсобного—сельское хозяйство. Кроме этого в сельском хозяйстве работают не только взрослые (16—60 лет), но и подростки до 16 лет и старики свыше 60 лет. Все это увеличивает рабочую силу, занятую сельским хозяйством и уменьшает нагрузку на одного работника.

Но если даже взять только показанное в таблице число занятых в сельском хозяйстве, то на одного работника падает около 1,5 га пашни, что составляет весьма незначительную нагрузку. Чисто сельскохозяйственные районы имеют нагрузку свыше 1,5 га на

Вид и место работы	Число лиц	В т/ч женщ.	Процент к итогу	В т/ч жен.
Дмитровская фарфоровая фабрика.	2013	1028	—	—
В т/ч произв. рабоч.	1502			
Запрудн. стекольн. завод.	965	220	—	—
в т/ч. произв. рабоч.	570			
Местная промышленность	344	83	—	—
Всего в цензовой пром.	3322	1331	10,9	40%
Строительство.	236			
Лесное хозяйство.	1165	20	—	—
Совхозы	487	243	—	—
Пастухи, сторожа и т. п.	476	—	—	—
Всего рабочих	5686	1594	18,7	28%
Советские учреждения	1072	451	—	—
Торговля	501	184	—	—
Пед. персонал.	396	317	—	—
Мед. персонал.	314	236	—	—
Дом. работниц.	533	533	—	—
В артелях наемн. перс.	339	90	—	—
Всего служащих	3155	1811	10,4	57%
Всего наемных	8841	3405	29,1	39%
Кустари башмачники	3857	837	—	—
Прочие кустари	671	95	—	—
Всего кустарей.	4598	932	14,9	20%
В т/ч не связан. с с. хоз.	1132	226	3,7	—
Колхозников	8202	4606	Сюда же входят и кустари, связан. с с./х.	
Единоличников.	7584	4255		
Всего в с. хозяйстве	15792	8861	51,9	56%
Домашн. хоз. и иждив.	2947	2947	9,7	—
Прочие.	1710	855	5,6	—
Всего	30422	16294	100%	62%

1 едока, а значит на одного работника вдвое больше. Средняя нагрузка пашни на 1 человека сельского населения по Московской области равна 0,88 га, по нашему же району 0,5 га. Все это говорит за то, что район имеет резервы рабочей силы. Это дает возможность интенсивно развивать сельское хозяйство в молочно-животноводческом направлении, так как этот вид хозяйства требует большого количества рабочих рук на протяжении всего года.

Внедрение машин в сельское хозяйство делает труд более производительным и требует меньшего количества рабочих рук. Такое положение и дальнейшие перспективы дают возможность значительное количество рабочей силы перебросить из сельского хозяйства в промышленность.

До сих пор отходничество в районе имело место, но правильной его организации не существовало.

Только в последнее время приступили к организации отхода путем вербовки по колхозам. Организованная вербовка производится местными совхозами и промпредприятиями, которые в основном обеспечивают себя рабочей силой из внутрирайонных ресурсов.

В дальнейшем по мере правильной организации труда в колхозах и организованного использования кустарей район может быть рассматриваем как источник снабжения рабочей силой областных потребностей.

ВОДНЫЙ РЕЖИМ, ЗАБОЛОЧЕННОСТЬ РАЙОНА И ВОПРОСЫ МЕЛИОРАЦИИ

РЕЛЬЕФ

Вопросы мелиорации в связи с заболоченностью района и его водным режимом являются одной из центральных проблем дальнейшей реконструкции хозяйства района.

Талдомский район расположен в плоском пространстве Верхне-Волжской низменности, являющейся частью огромной Днепровско-Вычегодской ложбины, находящейся между двух возвышенностей. Гряды ее тянутся на сотни километров по пространству РСФСР с юго-запада на северо-восток. Южная гряда так называемая «Гряда Никитина» в пределах Московской области проходит от г. Гжатска через города Рузу, Дмитров, направляется на Переяславль и носит название Клинско-Дмитровской гряды. К северу от этой низменности лежит еще более значительная, так называемая «Гряда Волкова», с которой в эпоху нахождения на ней доисторического Скандинаво-Русского ледника стекало огромное количество талых ледниковых вод, задерживаемых на юго-востоке южной гряды Никитина. Талые воды ледника смыли часть моренного материала в этой низине и оставили на поверхности более крупный по своему механическому составу материал—супеси и пески. Деятельностью ледника и его талых вод и можно объяснить сравнительно плоский рельеф и его заболоченность.

Рельеф района колеблется между 116 и 167 метрами над уровнем Балтийского моря. Наивысшие точки лежат на водоразделе, так называемом «Ленинском увале», имеющем направление с юго-запада на северо-восток. На этом увале находятся населенные пункты: Талдом 135—145 м., Медведково, Ельпиново 150 м., Горка 146 м., Измайлово 167 м., Николо-Кропотки 145 м. и Гора 150 м. Увал выходит за пределы района и тянется по Нерльскому району, достигая наивысшей точки у сел. Клетино, лежащего на высоте 203 метра. Самые низменные точки района лежат к юго-западу от Талдома по берегу р. Сестры—левом притоке Дубны и имеют высоту 116 м. у дер. Назарово, 118 м. у дер. Тишино и 121 м. у дер. Дутшово. Заболоченная часть района, так называемая Дубенская пойма, лежащая на восток от Талдома, расположена на высоте 127—136 м. над уровнем моря. Другие две заболоченные долины рек: Хотча—лежит на уровне 127—133 м и Вьюлка 128—129 м. Заболоченность рек Дубны, Хотчи, Вьюлки и их притоков объясняется слабым уклоном поверхности и залеганием моренных отложений, составляющих водонепроницаемый слой.

Как видно уже из описания рельефа, Талдомский район лежит в низине, куда стекает целая система рек с таким уклоном падения воды, который вызывает заболоченность района.

ВОДОЕМЫ, РЕКИ И ИХ НАПРАВЛЕНИЕ

Расположенный в долинах правых притоков р. Волги, протекающей в соседнем Кимрском районе в расстоянии от Талдома в 20 клм., Талдомский район орошается следующими притоками: Дубной, Сестрой, Хотчей, Вьюлкой, Кильмой и Волножской.

Основной артерией района является р. Дубна. Истоки Дубны находятся близ дер. Зезовитово в Иваново-Вознесенской области, в повышенной части Клинско-Дмитровской гряды с высотами 213—235 метров.

До села Константиновского Дубна течет по узкой глубокой долине с хорошим падением дна в северо-западном направлении. За с. Константиновским Дубна вступает в обширную низину, достигающую местами около 8 клм ширины, и на протяжении 50 клм течет в низких берегах. Дойдя до дер. Сущево, она принимает быстро текущую р. Волю и дальше течет в довольно высоких поросших лесом берегах вплоть до впадения в Волгу.

Не доходя до Волги 12 клм, Дубна принимает в себе с левой стороны р. Сестру, являющуюся естественной ю.-западной границей с Конаковским районом.

Общее протяжение Дубны 154 клм, из которых 50 клм она течет по низменности. Прежде, совсем недавно, эта долина представляла зыбкое болото глубиной до 6—7 метров, поверхность которого находилась на одном уровне с р. Дубной, имевшей здесь множество заливов и небольших зарастающих озер от 200-300 м в поперечнике. После работы плавучего экскаватора НКЗема по прочистке, спрямлению и углублению русла реки Дубны, закончившейся к 13-й годовщине Октября подходом экскаватора к селу Константиновскому—старая топь быстро пошла на убыль и к теперешнему времени в ряде прежде непроходимых и недосягаемых для человека мест образовались пригодные для сельскохозяйственных работ угодья. Работы по устройству валовых канав, стягивающих влагу в новое русло Дубны, дадут в самом ближайшем будущем до 40 000 га хорошей земли, особо ценной по своим качествам на левом берегу реки. Работы эти проводились крупнейшим мелиоративным товариществом, охватывавшим до 50 деревень, расположенных по берегу Дубны, а сейчас должны быть переданы колхозам и их объединениям, с предоставлением им необходимого технического руководства. Опытные работы по изучению свойств освобождаемой от топей земли проводились НКЗ в значительных размерах в 1929—30 г. и показывают полную возможность вовлечения этих земель в хозяйственный оборот.

Проект «Скотовода» организовать в 1930 г. гигантский мясомолочный совхоз на осушаемых землях в кооперации с колхозами

был отложен исключительно из-за недостаточной подготовленности земель к этому времени и сейчас может и должен быть вновь поднят и проведен на основе проделанных в 1930 г. крупнейших технико-экономических расчетов. Если учесть возможность присоединения до 25 000 га неиспользуемых колхозами земель, примыкающих к Дубенкому болоту, находящихся на территории Талдомского и соседнего Константиновского района, то размеры будущего совхоза принимают еще более грандиозный облик.

На ряду с прямым результатом мелиоративных работ, дающим большие массивы удобных земель, весьма важное значение имеет

Старая Дубня вливается в новый канал. Вода с стремительным падением вливается в углубленное русло

эта работа и для оздоровления местности, для прекращения массовых, специфических болезней скота (особенно овец, коров), имевших своей причиной зараженность болотных кормов и воды.

Река Дубна и все другие реки района имеют чрезвычайно малое падение воды, вследствие чего грунтовые воды и осадки не имеют достаточного стока и задерживаются, способствуя заболачиваемости. Река Дубна в первой половине своего течения на территории Константиновского района (соседнего с Талдомским) имеет падение почти на 100 м, во второй части уже в границах Талдомского уезда—только на 20 м. На своем протяжении реки часто меняют направление, делают изгибы, повороты и этим удлиняют свой путь, уменьшая и без того слабое падение воды.

ТОПЛИВНО-ЭНЕРГЕТИЧЕСКАЯ БАЗА

ТОРФЯНОЕ ХОЗЯЙСТВО

Низменное положение района, большое количество вод, не имеющих достаточного стока обусловили интенсивный процесс торфообразования. Общая площадь торфяных болот района равняется примерно 20000 га, а масса торфа исчисляется в 334 млн. м³ (Бинович «Естественные богатства Московской области»). К исследованию торфяных массивов подошли только в течение последних лет, но работы в этом направлении еще не развернуты в должной степени. Сравнительно исследованы только 2 массива: Дубенская пойма и болото Воргаш, находящееся на границе с Кимрским районом на северо-восток от станции Лебзино.

Показатели	Дубна	Воргаш.
Площадь	13,755 га	739 га
Глубина пласта	1,82 мтр	1,90 мтр
Объем возд-сухой массы	203279000 м³	14041000 м³
Калорийность	3298 кал	3833 кал.
Зольность	9,6%	4,3%
Очос	0,25 м	0,08 м

Неисследованными, но очень значительными по своему объему, являются следующие болота:

Название	Площадь	Объем в м³	Примечание.
Болото в Раменской лесной даче 1-е	1171 га	22359000	Зольность 2—20%, калорийн. 3769—3853
Там же 4 болота общ. суммой	1200 »	22017300	
Запрудьевское	763 »	16251000	
Белое	545 »	11608500	
По рр. Поша и Вьюлки	1800 »	31680200	

и целый ряд других болот (цифры взяты из Кимрского отделения Гелиотреста).

В течение 1930 г. и 1931 г. в районе работали от Союзторфа 2 изыскательские партии, одна на Дубенской пойме, другая на болоте Воргаш. Для разработки Воргаши не требуется больших мелиоративных работ и оно сравнительно быстро (в течение примерно одного года) может быть подготовлено к эксплоатации. Его расположение вдоль железной дороги и близко от берега Волги и хорошего качества торф делают рентабельным его разработку для вывоза торфа из пределов района.

Эксплоатация Дубенского массива также будет возможна по окончании основных мелиоративных работ. Эти работы ведутся в бассейне реки Дубны на протяжении 6 лет и в ближайшее время должны быть закончены. Этот массив в западной части близко подходит к железной дороге (15 клм от ст. Вербилки), а в восточной части почти сливается с Переяславльским торфяным массивом. Такое расположение определяет и пути его эксплоатации: с одной стороны, дубенский торф может быть использован как топливо для промышленных предприятий района и области, с другой стороны, им можно снабжать Переяславльскую тепловую электростанцию, которая по утвержденному проекту должна быть пущена в 1934 году с мощностью в 100 тыс. квт 1-й очереди, а к 1937 году дать 300 тыс. квт.

Мощность Дубенского массива и находящихся недалеко от него других торфоболот и наличие большого количества воды (р. Дубна) дает возможность строительства в районе также и самостоятельной мощной станции на торфу.

Болота по рр. Пеши и Вьюлки, расположенные по границе с Нерльским районом, почти примыкают к Дубенскому массиву, поэтому их назначение будет зависеть от назначения дубенского торфа. Эти болота также находятся в стадии подготовки к эксплоатации, мелиоративные работы здесь ведутся уже в течение 5 лет и достигли значительных результатов по осушке болот.

Болото Белое (Бель), расположенное между сел. Солонишники, Нушполы и Гуслево, примыкает с одной стороны к Дубенскому массиву, с другой—почти к железной дороге, поэтому оно, как Воргаш, может эксплоатироваться для снабжения промпредприятий и в первую очередь для Дмитровской фарфоровой фабрики, Запрудненского стеклозавода и других подобных им предприятий, могущих возникнуть в Вербилковском кусте и требующих большого количества топлива. Качество торфа вполне удовлетворительное. Болота, расположенные между р. Дубной и Сестрой (Раменские и прилегающие к ним), совершенно не исследованы, но их мощность (свыше 60 млн. куб. метров торфа) заставляет поставить ближайшей задачей их изучение и намечение путей их использования.

В настоящее время разрабатывается только Власовское болото для потребностей местной электростанции. Разработка начата задолго до революции московскими купцами Власовым и Кенячиным, проводилась хищнически, и не столько из-за самого торфа, сколько для прикрытия рубки бесплатного леса, полученного как «бесплатное» приложение к арендованному торфмассиву. Советская власть

поставила организованную добычу торфа. Ежегодная добыча последних лет колеблется от 7 до 10 тыс. тонн, что при мощности болота в 1 482 706 м³ составляет значительный процент и при расширении торфодобычи до 15—20 тыс. тонн болото будет исчерпано в течение 15—20 лет.

Качество торфа удовлетворительное, его зольность 6%, калорийность 3 600. Ближайшей задачей является увеличение выработки торфа для снабжения расширяемой электростанции

Узким местом в торфоразработках в настоящее время является рабочая сила. Такое положение может остаться на ряд лет, если не принять мер к изысканию и подготовке рабочей силы на месте и решительной замены изношенных формовочных машин и локомобилей гидроторфяным оборудованием и электромоторами. При большой пнистости болота лучшим способом добычи является гидроторф.

ЛЕСНОЕ ХОЗЯЙСТВО

Лесное хозяйство по Талдомскому району расположено по всей территории района и состоит из двух систем: гослесфонда, находящегося в ведении Леспромхоза, и лесов местного значения, находящихся в ведении Талдомского РИК'а. Все леса района лесоустроены. Леса госфонда состоят из шести сборных дач, лесоустроенных в 1927 году. Леса местного значения—из 200 дач, лесоустроенных в 1925—27 гг.

Общая площадь лесов района выражается в размере 83833 га
Из них: госфонда . . . . . 57247 га
Леса местного значения . . . . . 26586 га
Хвойные породы от лесной площади составляют . 37,9%
На долю лиственных приходится 62,1%

О размещении лесных пород по району можно судить по следующей таблице:

№№ п/п	Наименование дач и участков	Покрытая лесом площадь (в гектарах)							Всего
		Господство хвойн.			Господство лиственных				
		Сосна	Ель	Итого	Береза	Ольха	Осина	Итого	
1	Гарская	1755	943	2698	3382	449	576	4407	7105
2	Раменская . . .	3000	3499	6499	2925	194	781	6900	10399
3	Ленинский уч.	786	1767	2553	5567	3061	1130	9758	12311
4	Салтыковский »	570	1072	1129	827	198	160	1185	2316
5	Мокряговский »	658,6	263,9	902,5	1900,3	651,5	—	2551,8	3454,3
6	Сальковск. дача	—	1112	1112	1250	80	100	1430	2542
	Всего . . .	6236,6	8656,9	14893,5	15851,3	4633,5	2747	23231,8	38125,3

По возрасту насаждений в северной и восточной части района преобладают молодняки. В центральной, южной, западной и юго-западной части в хвойных насаждениях преобладают спелые, а в лиственном молодняки.

Согласно лесохозяйственных планов по Талдомскому району установлены следующие обороты рубок: по хвойному хозяйству в лесах госфонда 80 лет, в лесах местного значения 60 лет. В лиственном хозяйстве в госфонде 50 лет, в лесах местного значения 30 лет.

Система рубок установлена сплошнолесосечная, с направлением рубки для всех насаждений с востока на запад. Ширина применяется для хвойных 50 м, для лиственных 100 м, со сроком примыкания для лиственных непосредственное—ежегодное; для еловых непосредственное с 3-летним сроком, а в сосновых примыкание чересполосное с 5-летним сроком и с оставлением до 20 семенников на гектар.

Система рубок, назначенная лесохозяйственными планами, все же не обеспечивает естественного возобновления еловых насаждений, требуется искусственное их возобновление путем посева еловых семян под пологом еловых насаждений, за 2—3 года до их вырубки. Посев под пологом леса может быть заменен посевом семян или посадкой еловых сеянцев на вырубках.

Что же касается лиственных насаждений, то естественное возобновление обеспечивается порослевым путем при условии предохранения лиственных молодняков от повреждения скотом. По Талдомскому району в лесах госфонда лесоэксплоатация производится леспромхозом, имея следующие производственные процессы: 1) заготовка и ручная разделка, 2) вывозка и сплав, 3) терпентинное производство (добыча смолы для химической переработки), 4) углежжение.

В лесных массивах Талдомского района леспромхоз заготовляет лес как для внутреннего потребления, так и для экспорта.

Большую роль в деле заготовок играет вывозка к погрузочным пунктам, которая осуществляется гужевым способом по местным проселочным дорогам, а также по ледяной и вновь строящейся лежневой дорогам. Лежневая дорога ведется по Раменскому и Танинскому учлеспромхозам, протяжением 16 клм с конечным пунктом склад Дерягино, который в свою очередь соединен железнодорожной веткой со ст. Вербилки.

Производительность дороги определена 52 000 куб. метров древесины на период с августа 1931 г. по 1 января 1932 года. При чем имеется в виду с наступлением зимнего периода лежневую дорогу превратить в ледяную дорогу. Доставка древесины сплавом по Талдомскому району в настоящее время осуществляется по речным системам: 1) верховье реки Дубны с протяжением 50 клм с конечным пунктом фабрика Вербилки, где в весенний период в 1931 году произведен опытный сплав плотами дров 1979 к/м, строя 1181 куб. метров и намечен молевой осенний сплав до 3000 к/м древесины и 2) река Сестра и нижнее течение Дубны с конечным пунктом сплава гор.

Кимры на реке Волге; протяжение сплавочного пути по рекам Сестре и Дубне до реки Волги 60 клм и по реке Волге до Кимры 15 клм. Поступающая в Кимры древесина идет—деловая на Кимрский лесозавод для переработки; дрова отправляются через ст. Савелово в Москву. Общее годовое задание по сплаву на 1931 год определено—деловой 35 000 к/м, дров 30 000 к/м.

Механическая переработка древесины производится леспромхозом на Татьянинском лесопильном заводе, расположенном в 9 клм от ст. Вербилки Сев. ж. д. С 1931 года в районе начата леспромхозом химическая переработка древесины в виде углежжения, контрольная цифра по которому на 1931 год определена в 1 500 т угля. Выработка угля намечена по всему району из отходов на лесозаготовках и из низкоствольных березовых насаждений по болоту.

Кроме того в этом году леспромхозом организовано терпентинное производство на территориях Раменского и Танинского уч-леспромхозов на площади 284 га, с выходом живицы 67 тонн, но за отсутствием сосновых насаждений, полностью поступающих в рубку в первые же годы, дальнейшее развитие терпентинного производства будет невозможно и постепенно закончится в 1935 году.

Значительное количество вырубленных площадей за последние годы с наличием в южной и юго-западной части района сосновых насаждений ставит вопрос о целесообразности использования соснового пня на смолокурение, начиная с более давних вырубок, которое возможно осуществить развитием кустарного производства смолокурения.

Принимая во внимание содержание в еловой хвое достаточного количества эфирных масел, следовало бы поставить в ближайшее время вопрос о сборе еловой хвои в виде «еловых лапок» для переработки на эфирные масла, что можно осуществить силами местного населения, так так для переработки нужны небольшие и недорогие установки. Это дало бы возможность полнее использовать местную рабочую силу, остающуюся свободной из-за свертывания обувного промысла в районе.

Лесное хозяйство дает возможность эксплоатировать лесные площади для побочных пользований в виде пастьбы скота и сенокошения, последнее дает в среднем по 7 центнеров сена с га, всего до 18 711 ц. Также необходимо организовать сбор веточного корма, что до сего времени не применяется.

Район Дубенской поймы представляет великолепное место для охоты, поэтому необходимо завести и наладить правильное охотничье хозяйство в Талдомском районе.

ЭЛЕКТРОСТАНЦИИ

Талдомская районная электростанция построена на Власовском торфяном болоте в 1927 году. Расположена в 6 клм от ст. Талдом близ железной дороги по направлению к Москве.

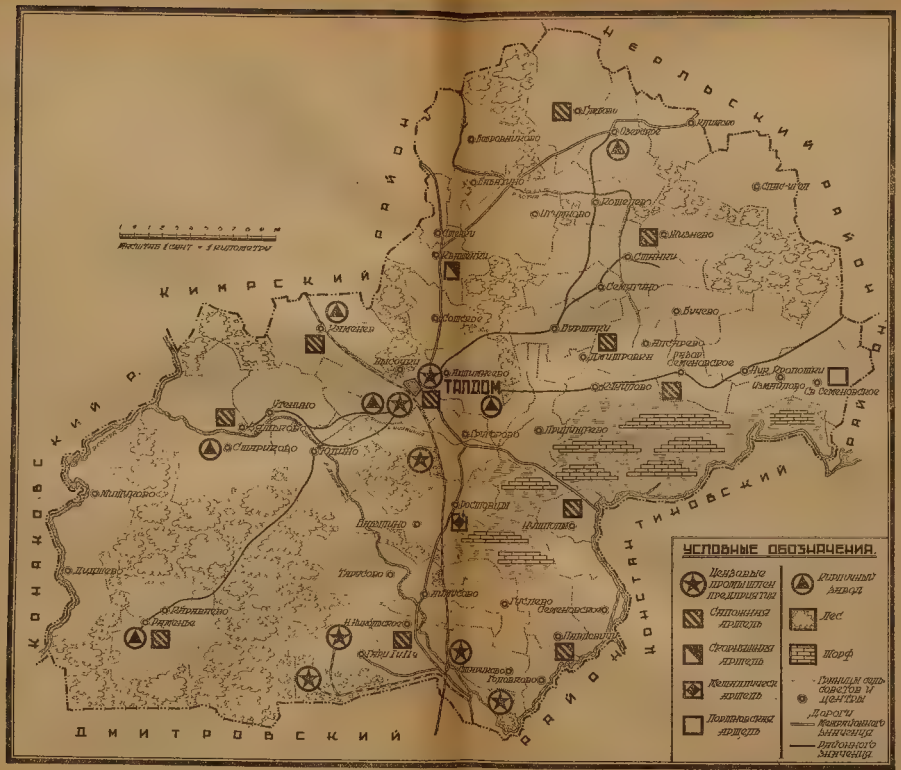

Промышленная карта Талдомского района

Нагрузка станции растет из года в год, и спрос на электроэнергию повысился до такой степени, что станция в настоящий мо-

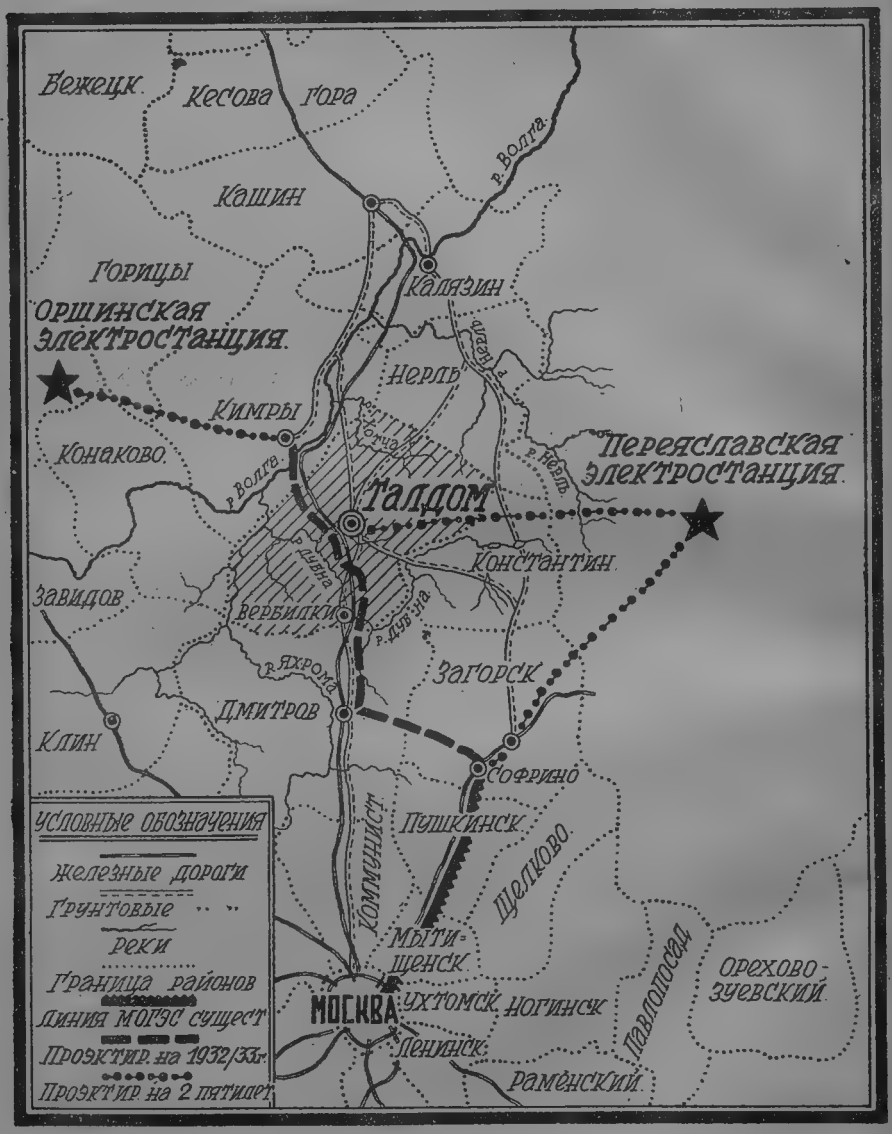

Карта электрификации Талдомского района в перспективном плане

мент уже не может удовлетворить всей потребности района в электроэнергии.

Из выработанной за 1930 год 1 159,4 тыс. квт часов электроэнергии потреблено на собственные нужды 39,5 тыс. квтч., потери в

сети 134,4 квтч и продано энергии 985,5 т квтч., из этого количества отпущено промышленности 486,2 т. квтч., сельско-хозяйственной моторной нагрузки 20,1 т. квтч., коммунальной моторной нагрузки 23,5 т. квтч и на освещение гор. Талдома, рабочих поселков и селений 455,8 т. квтч.

Основными промышленными потребителями являются Дмитровская фарфоровая фабрика с установленной мощностью 145 квт, Запрудненский стеклозавод 110 квт, кустарные артели 30 квт, Вербилковский лесозавод 50 квт, колодочная ф-ка 46 квт и другие более мелкие установки (мельницы, кузницы и т. п.).

По линии сельского хозяйства станция обслуживает 1 совхоз и 22 колхоза с установленными моторами для электромолотьбы, силосорезок и др. с.-х. машин.

Кроме районной электростанции имеются еще 2 установки на Дмитровской фарфоровой фабрике в 335 лошадиных сил, паровая машина 250 квт и на Талдомской колодочной фабрике локомобиль в 35 л. с. 19 квт.

Основное оборудование районной электростанции состоит из 2 паровых машин системы Компаунд по 350 л. с., 2 генераторов переменного в 50 пр. 3-фазного тока по 250 квт с напряжением в 300 вольт и 3 водотрубных котлов «Бабкок и Вилькокс» по 132,5 кв. м нагрева и изношено до такой степени, что в любой момент может произойти катастрофа, и вся промышленность района должна будет остановиться. Спрос же на электроэнергию уже в настоящий момент дошел до того, что мощность станции использована полностью и ни о каком увеличении нагрузки в дальнейшем при существующем оборудовании не может быть речи. В связи с изношенностью оборудования признана возможной нагрузка только в 400 квт, но уже в истекшем году в часы максимума нагрузка доходила до 461 квт. Дело осложнено еще тем, что агрегаты не могут работать параллельно и невозможно равномерно распределить нагрузку между ними, так как основная нагрузка расположена по южному фидеру (Вербилки, Запрудная и др.), доходящая до 260 квт в часы максимума, по северному же фидеру (г. Талдом) максимум нагрузки только 175 квт. Это приводит к тому, что один агрегат работает с большой перегрузкой, другой с недогрузкой и нет возможности перебросить часть мощности с одного агрегата в помощь другому.

Спрос на электроэнергию со стороны предприятий южной части района особенно возрастает в связи с их реконструкцией и расширением. Заявка фарфоровой фабрики на 1932 год повышается с 145 квт до 400 квт., стеклозавода со 110 квт до 300 квт. Такую потребность электростанция перекрыть не может, необходимо изыскивать новые источники энергии, а таким является в первую очередь усиление мощности станции и в последнем крайнем случае МОГЭС.

Здание электростанции, ее котельное и машинное отделения, рассчитано на дополнительную установку паротурбины мощностью

в 1 000 квт. По установке этой турбины можно будет вывести из строя «ветеранов»—старое с сорокалетним стажем оборудование и заменить такой же турбиной, доведя мощность станции до 2 000 квт., что полностью удовлетворит не только имеющийся и нарастающий спрос на электроэнергию, но и создаст стимул для «розыска» потребителя в сельском и промысловом хозяйстве и в местной районной промышленности. Такое разрешение вопроса явится единственно правильным с народохозяйственной точки зрения, ибо позволяет полностью использовать основной капитал существующей электростанции и обслуживающей ее торфоразработки (прекрасное новое здание электростанции, новые бараки и жилые дома для рабочих, культпомещения, подготовительные работы по торфоразработкам, специальная электросеть, рассчитанная на вольтаж этой станции и т. д.). Только в крайнем случае, при совершенной невозможности получить требуемое для расширения электростанции оборудование, может встать вопрос о 2-м варианте—присоединении к сетям МОГЭС. Этот вариант представляется в следующем виде.

Высоковольтная сеть МОГЭС доходит в текущем году до ст. Софрино, Сев. ж. д., а в 1932 году намечено доведение ее до ст. Яхромы Савеловской ж. д. для присоединения яхромских хлопчато-бумажных фабрик. До соединения сетей МОГЭС с сетью Талдомской районной электростанции остается только 29 клм, поэтому необходимо в 1932 году протянуть линию МОГЭС до Вербилок и этим вывести из катастрофического положения промпредприятия района. Районная же электростанция, освобожденная от своей южной промышленности и нагрузки, сможет на некоторое время обслужить полностью потребность в электроэнергии северной части района, обслужить совхозы и колхозы и подготовить сеть и потребителя для дальнейшего продвижения на север сетей МОГЭС или других предполагаемых к постройке мощных электростанций (Переяславльской, Оршинской).

На 2-ую пятилетку обязательной и вполне реальной задачей является электрификация не только цензовой и мелкой промышленности района, но и всего сельского хозяйства, что еще больше подчеркивает значение скорейшего разрешения вопроса об электростанции.

ПРОМЫШЛЕННОСТЬ

СЫРЬЕВЫЕ РЕСУРСЫ

Топливно-энергетическое хозяйство Талдомского района может, как видно из предыдущих глав, служить базой для развития промышленности. В первую очередь необходимо обратить внимание на использование местных сырьевых ресурсов. Но исследованные сырьевые ресурсы района очень незначительны.

Геологическое строение района предопределяет местонахождение полезных ископаемых. Геологический профиль, составленный В. Г. Хименковым по линии Москва—Савелово—Кимры на основании имеющихся здесь буровых скважин, ясно говорит о геологическом строении района. На глубине 101,5 м в Кимрах, 105,7 м в Талдоме и 85 м в Запрудне при бурении обнаружена каменноугольная система Московского и Гжельского ярусов, состоящая из известняков различной твердости и цвета. Эти известняки в районе встречаются только в виде валунов, принесенных ледниками из бывш. Тверской губ., где они обнажаются. На глубине 22,9 м в Кимрах, 93,2 м в Талдоме и 64,9 м в Запрудне обнаружена Юрская система, состоящая из черных юрских глин, илистых песков с окаменелыми скелетами морских животных, белемнитов и фосфоритами. Вследствие глубины залегания юрских пород фосфоритов и стекольных кварцевых песков в районе до сих пор не обнаружено.

Остальная толща пород, лежащих от поверхности до глубины 20,75 м в Кимрах, 87,9 м в Талдоме и 59,2 м в Запрудне представляет собою послетретичное отложение из ледникового наноса, куда входят: желтые пески и глины с валунами и щебнем, гравий, красно-бурая глина, темно-коричневая и серая глина. Исходя из изучения данных профилей, к полезным ископаемым района следует отнести месторождения гравия, валунного камня (булыжника) и кирпичных глин. Месторождение гравия с песком разрабатывается в Мокряковском карьере в 25 клм от ст. Талдом, ориентировочные запасы 400 куб. метров при площади 2 270 кв. метров.

Месторождение песков разрабатывается в Костинском и Ахтимнеевском карьерах в 2,5 клм от ст. Талдом. Ориентировочные запасы миллион куб. м при площади 400 кв. м.

Полезные ископаемые до сих пор систематически не изучались. Известно месторождение валунов в Костолыгинской горке на берегу Дубенской поймы близ деревни Костолыгино с ориентировочными запасами в 1 000 куб. м при площади 2 270 кв. м. Необходимо в 1932 г. поставить разведочные работы в таком масштабе, чтобы выяснить сырьевую базу к составлению второй пятилетки.

ПРОМЫШЛЕННЫЕ ПРЕДПРИЯТИЯ

Небогатый сырьевыми ресурсами Талдомский район обеспечивает, однако, вполне топливом расположенные на его территории два крупных предприятия: Дмитровскую фарфоровую фабрику в пос. Вербилках и Запрудненский стеклозавод в Запрудне. Лесные массивы района дают сырье двум предприятиям: колодочной фабрике и лесопильному заводу.

Дмитровская фарфоровая фабрика. Фабрика основана в 1756 году англичанином Гарднером и является одной из первых фарфоровых фабрик в России. В 1892 году фабрика была куплена Кузнецовым, у которого и национализирована в 1917 году. В настоящее время входит в об'единение треста Росстеклофарфор ВСНХ РСФСР. Фабрика расположена в южной части района на берегу р. Дубны при впадении в нее реки Якоть, по правую от Москвы сторону от железной дороги в 2,57 клм от станции Вербилки, с которой соединена жел.-дор. веткой нормальной колеи. Расположение фабрики в районе обусловлено, главным образом, наличием громадной топливной базы—дрова и торф. Все сырье: коалин, глина, кварц, шпат и пр. привозное, частью из Московской области (Подольск), а главным образом из южной части СССР.

Рабочие фабрики исключительно местные, проживающие в расположенном вокруг фабрики рабочем поселке Вербилки. Основные группы квалифицированных рабочих работают на фабрике давно, среди же полуквалифицированных и особенно младшего обслуживающего персонала имеет место значительная текучесть. Это объясняется неумелым использованием системы зарплаты, недостатками в материально-культурном обслуживании рабочих, отсутствием твердых договорных отношений с окружающими колхозами.

Фабрика вырабатывает высшие сорта хозяйственного фарфора, значительная часть которого (до 40%) идет на экспорт. Технический фарфор в настоящее время занимает незначительное место, играет роль подсобного производства, его выработано в 1930 г. 83,6 тонны, что составляет только 4,3%.

Оборудование фабрики весьма изношено и требует реконструкции и расширения. В первую очередь необходимо расширить горновое хозяйство; имеющиеся 3 горна емкостью 368,5 куб. м не могут пропустить нужного количества полуфабриката, это является узким местом производства, задерживающим остальные цехи.

Отсутствие необходимой механизации и в первую очередь внутризаводского транспорта, а главным образом слабая организация складского хозяйства отрицательно сказываются на количестве боя и заставляют иметь лишнюю рабочую силу. Вот почему, несмотря на высокую ценность продукции, выработка на одного рабочего равна 2 271 р. при средне-областном, по другим видам промышленности—в 2 548 рублей.

Особо напряженное положение с электроснабжением фабрики. Фабрика имеет 2 локомобиля в 250 и 85 л. с. крайне изношенные,

ГОСУДАРСТВЕННЫЕ ПРОМЫШЛЕННЫЕ ПРЕДПРИЯТИЯ РАЙОНА

Наименование промпредприятий	В чьем подчинении находится	Местонахождение, расстояние от бл. ст. в километрах	Выработка главных изделий, вид и количество	Число рабочих без мл. обс. пор. на 1|I—32 г.	Валовая продукция в ценах 1930 г.	Основные фонды по восст. стоим на 1|I—1931 г.	Первичн. механэлектродвигатели установ.				Примечание
							Количество	Общ. мощ. в HP	Количество	Общ. мощ. в HP	
Дмитровск. фарф. фабрика.	Росстекло фарфор	Ст. Вербилки 2,5 клм	хоз 1865 т	1691	3139,5	1311,2	1	335	—	145кв	от ТРЭС
Запруднен. стек. завод	ВЭО	Ст. Вербилки 9 клм	шар 13002,2 колб. 7095,3 стек. 147,3 т	590	14490	1053,6	—	—	—	110кв	»
Колод. фабрика	РИК	Ст. Талдом 1 клм	кол. 104,7 т под 61,9 т	153	196,5	90,5	1	35	5	46кв	»
Лесоп. завод.	Леспромхоз	Ст. Вербилки 9 клм	Пиломат. 10352 кбм	63	331,7	17,8	—	—	—	60кв	»
Типография	РИК	Ст. Талдом	Набор 15746 т. зн. печать 16041 т. от.	23	123,0	122,2	—	—	6	4,6	»
Кирпичный завод	»	Д. Кушки ст Вербилки 3 клм	Кирпича 1083 т.	12 м 46	73,4	40,7	—	—	—	—	—

которые давно надо было бы сменить. Кроме своих установок фабрика получает ток с районной электростанции для моторов общей мощностью 145 квт. На 1932 год фабрикой дана заявка РЭС на установку у ней 400 квт мощности.

Размеры производства и его динамика за последние 3 года видны из следующих показателей:

Показатели	1928—29 г.	1930 г.	План 1931 г.
Выработка в тоннах	1561,9	1949,0	2264,4
„ в ценах 1926—27 г.	3192,2	4173,3	5003,0
Число рабочих	1316	1575	1627
Годов. выраб. 1 рабочего	2425,7	2649,7	3074,9
Себестоимость	+1,12%	—1,38%	—3,57%
Капиталовложения	151,2	210,0	107,0

Пятилетним планом предположено выработать валовой продукции на 18 784,4 тыс. рублей, выработано же на 1/VII—1931 г. 10 717,4 тыс. р. или 57,1%.

Для выполнения пятилетнего задания к 1/I—33 г. фабрика должна кроме безусловного выполнения плана текущего года дать в 1932 году продукции на 5 450 тыс. р. или увеличить выпуск против текущего года на 9%, что, конечно, возможно даже и при существующем состоянии фабрики.

Запрудненский стекольный завод. Завод основан в 1876 г. До перехода в Электротехническое объединение (ВЭО), а ранее ЭТЦР в 1923 г., завод вырабатывал главным образом аптекарскую и парфюмерную посуду, теперь работает исключительно шары и колбы для электролампочек. По количеству вырабатываемой продукции этого вида завод занимает первое место в СССР, с пуском же ванной печи его продукция должна увеличиться еще примерно на 50%.

Основные показатели его производства за 3 года пятилетки следующие:

Показатели	1928—29 г.	1930 г.	План 1931 г.	1 полугодие 1931 г.
Шары и колбы в тыс. шт.	13422,0	20097,5	41190,0	
Весов. стекло тонн	170,0	147,4	223,0	
Продукц. в цен. 1926/27 г.	1455,8	2281,9	4033,6	1271,5= 97,4% полугодового плана.
Число рабочих	475	513	820	
Год. зарплата	850,8	981,0	994,8	
Выраб. на 1 рабочего	—	4449	4919	
Снижение себестоимости	7,5	12,2	17,9	
Капиталовложения	113,9	477,3	800,0	

По пятилетнему плану предположено выработать продукции на 9639,0 тыс. р., выработано же на 1/VII—1931 года 6605,4 тыс. руб. т. е. 58,2% с выполнением плана 1931 г. будет выработано 8381,0 т. руб. или 87% плана. Это значит, что в течение 1 квартала 1932 года пятилетка должна быть выполнена. Запоздание пуска ванной печи в 1 квартале грозит недовыполнением промфинплана 1931 г. на 17—18%, а это, может отсрочить и выполнение пятилетки.

Основной цех Запрудненского завода

Запрудненский завод имеет 570 рабочих-ударников из общего числа 590 рабочих, что составляет 96,6%. Они обеспечат выполнение пятилетки в срок.

Оборудование завода в 1928 году состояло из 2 печей по 10 горшков, в 1929 г. была пущена 3-я печь с 12 горшками, а в 1930 году построена опытная печь с 4 горшками, кроме этого затрачено в 1930 г. 186,0 тыс. руб. на отстройку клуба.

В 1931 году строится новый цех с ванной печью. Но этого недостаточно для удовлетворения спроса со стороны электро-промышленности на шары и колбы для лампочек. В 1933 году выпуск электролампочек намечается по СССР в размере 250 млн. штук, заводы же Запрудненский и им. Уханова в г. Москве могут дать не больше половины этого количества. Это и заставляет в 1932 г. строить как минимум еще одну ванную печь.

Запрудненский завод расположен в 9 клм. от ст. Вербилки, с которой соединен подъездным путем нормальной колеи. К нему примыкает Раменский лесной массив и невдалеке от него находятся торфяные болота. Таким образом в отношении топливной базы он находится в очень удобном положении.

В соседнем Дмитровском районе имеются залежи кварцевого песка, расположенные близ железной дороги; испытание песка дало вполне удовлетворительные результаты.

Тов. Молчанов, ударник Запрудненского завода

Электроснабжение завода идет с районной электростанции, которой заводу отпущено в 1930 году 142 500 квт. час.

Рабочая сила на заводе целиком из местных крестьян прилегающих к заводу деревень. Почти все они порвали связь с землей.

Колодочная фабрика. Фабрика находится в черте города Талдома и существует здесь с 1918 г.

До 1930 г. фабрика вырабатывала исключительно деревянные колодки для обуви всех сортов и фасонов, снабжая ими кустарную промышленность как своего района, так и всех других кустарей сапожно-обувного промысла.

В Московской области это единственная фабрика подобного рода. В Западной области есть еще Ржевская фабрика значительно больших размеров, вырабатывающая колодки для механической обуви госфабрик, и Борисовская в БССР таких же размеров, как и Талдомская.

С конца 1930 года фабрика перешла на изготовление деревянной подошвы, которую сдает Кимрскому промсоюзу для пошивки спецобуви.

Потребность в деревянной подошве очень велика, было задание изготовить 1 миллион пар подошв, но фабрика при существующем оборудовании может изготовить только половину этого количества.

Оборудование основного копировального цеха сравнительно удовлетворительно, шлифовального тоже, но все подсобные цехи и работы необходимо срочно механизировать и рационализировать.

Сырьем для фабрики служит березовый кряж, которого в 1930 г. потреблено 3584,5 куб. м, а для 1931 года потребность увеличится до 7 000 куб. м. На фабрике имеется локомобиль в 35 лошадиных сил и моторы, получающие ток с районной электростанции общей мощностью 46 квт. Электротоком фабрика может быть обеспечена полностью, так как со стороны северного фидера электростанция полностью не нагружена.

Основные показатели производства фабрики за 3 года пятилетки следующие:

Показатели	1928—29 г.	1930 г.	Полугодие 1931 г.	Процент вып. 1 полугодия 1931 г.
Выработка колодок. .	—	104,7 т. пар	—	—
„ подошв. .	—	69,9 „	428,0	—
Вал. продукция . . .	87,1	196,5	416,1	166,5 = 95,1 % полуг. плана.
Число рабочих . . .	40	86	146	
Капиталовложения. .	2,0	64.0	—	

Лесозавод. Лесопильный завод Талдомского леспромхоза построен в 1927 г. Расположен он в глубине лесного массива в 4 клм. от Запрудненского стеклозавода и 9 клм от ст. Вербилки, с которым связан грунтовыми и железнодорожными путями. Завод этот имеет все данные для того, чтобы занимать более значительное место среди промпредприятий Талдомского района чем то, которое он занимает в данное время.

Завод имеет неиспользованное до сих пор оборудование: станок для выработки упаковочной ленточной стружки, маятниковая пила, пила педальная и два еще не бывшие в употреблении двигателя внутреннего сгорания в 12 и 18 л. с.

Завод должен вырабатывать упаковочную стружку, сбыт которой ему обеспечен Запрудненским заводом и фарфоровой фабрикой. Он должен изготовлять тарный пиломатериал для предприятий района и, наконец, он имеет возможность использовать свои двигатели для прессовки опилок в брикеты, а также для стен стандартного облегченного строительства.

Для всех этих работ завод нуждается в постройке нового корпуса, который вместил бы в себе новую лесопильную раму и новые станки кроме прессовки, для которой нужно еще помещение.

Все это переоборудование должно войти в план работ 1932 года с тем, чтобы во второй пятилетке расширить производство завода и использовать имеющиеся запасы сырья.

Типография. Типография находится в городе Талдоме и существует с 1918 года. Оборудование ее состоит из 2 американских и 4 плоских печатных машин и переплетного отделения. Машины приводятся в действие 6 моторами общей мощностью 9 л. с.

Типография в 1930 году полностью отремонтирована и в настоящее время находится в удовлетворительном состоянии.

Кушкинский кирпичный завод. Завод находится близ дер. Кушки Стариковского сельсовета в 3 клм от ст. Вербилки, основан в 1925 году, оборудован одной простой печью обжигальной с 2 камерами вместительностью в 60 тыс. штук кирпичей и 7 сушильными сараями общим протяжением в 680 м, никаких силовых установок не имеет.

Вот показатели работы завода:

Показатели	1928—29 г.	1930 г.	План 1931 г.
Количество кирпичей т. шт.	1012	1083	1600
Продукция в тыс. руб.	68,0	73,4	108,8
Число раб.	38	46	67
Капиталовложения . .	5,9	13,5	5,0

Ближайшей задачей завода является постройка второй обжигательной печи с сушильными сараями общей стоимостью в 20 тыс. руб. Тогда выработку кирпича на заводе можно удвоить. Глиной же завод обеспечен на долгое время.

Кроме Кушкинского кирпичного завода в районе имеется еще 6 мелких заводов, находящихся в ведении колхозов: Каменевского, Иванцевского (Стариковский с/с), Раменского, коммуны «Заречье», «Доброволец» и Озерского. Их ежегодная выработка выражается в несколько десятков тысяч кирпичей каждый, который идет на удовлетворение нужд местного населения.

Производственные возможности этих заводов гораздо больше, так что при полной их загрузке их выработку можно увеличить в 2—3 раза. Примером может служить Раменский завод, который в 1930 году дал только 80 тысяч кирпича; на текущий же год он, будучи присоединен к Кушкинскому кирпичному заводу, по плану должен дать около 400 тысяч штук.

Из других видов мелкой промышленности в районе имеются: мельницы, маслобойки, кузницы. Промышленного значения они не имеют, обслуживают только потребности местного населения.

Есть две хлебопекарни, обслуживающие г. Талдом и раб. пос. Вербилки, и 2 колбасные—Талдомского горпо и центральной с-х. коммуны.

ПРОМЫШЛЕННОСТЬ СЕЛЬСКОХОЗЯЙСТВЕННОГО ЗНАЧЕНИЯ

Этот вид промышленности должен усиленно развиваться в виду молочного направления сельского хозяйства района.

Строительство заводов и пунктов первичной переработки молока должно быть развернуто в первую очередь на периферии района, в тех МТФ, которые удалены от железной дороги и не могут доставлять молоко в свежем виде.

Предприятий по переработке молока пока в районе нет. Раймолживсоюзом построен такой завод в гор. Талдоме, но он не оборудован и в настоящее время выполняет функции центрального сливного пункта по отправке молока в Москву в цельном виде.

СЕЛЬСКОЕ ХОЗЯЙСТВО

КОЛЛЕКТИВИЗАЦИЯ

Общие данные о росте социалистического сектора в сельском хозяйстве приведены выше, в главе социально-экономическая характеристика района.

Здесь мы остановимся подробнее на динамике развития колхозов и совхозов, которая определила реконструкцию в сельском хозяйстве района.

Общие данные о росте посевной площади и распределении ее по секторам приведены в следующих таблицах.

ЗЕМЕЛЬНАЯ ПЛОЩАДЬ НА 1|VII—1931 Г.

Наименование угодий	Совхозы	Колхозы	Единоличники	Прочие	Всего по району
	Г	е к	т а	р	ы
Пашня	881	11000	10202,97	339	22476,97
Сенокосы	4605	13243	10409,96	1432	29689,96
Выгон	8196	5778,46		637,38	14611,84
Леса, вырубки, куст.	5982	16018,03		61111,39	83111,42
Сады	—	13	6,09	6,07	25,16
Огороды	148	60	4	10,54	222,54
Усадьбы	27	3768,96		432,89	4228,85
Неудобные земли	676	3770,87		9033,88	13530,75
Всего	20516	74275,34		73107,15	167899,49

Примечание. В графе огороды внесены площади, не входящие в усадьбы.

Разбивка пашни по культурам видна из следующей таблицы.

Обеспеченность пашней на один крестьянский двор, имеющий сельское хозяйство, в среднем по району 2,97 га, а нагрузка на одну лошадь 3,87 га.

ПОСЕВНЫЕ ПЛОЩАДИ ПО КУЛЬТУРАМ И СЕКТОРАМ В ГЕКТАРАХ

№ №	Наименование культур	1930 г.				1931 г.			
		Совхозы	Колхозы	Единоличники	Всего	Совхозы	Колхозы	Единоличники	Всего
1	Рожь	—	269	5048	5317	—	1779,72	3221,90	5001,62
2	Овес	25	794	3789	4608	159,5	2743,36	1896,5	4799,36
3	Лен	—	133	728	861	—	609,27	484,3	1093,57
4	Картофель	16	282	1240	1538	59,5	815,52	747,67	1622,69
5	Силос	6	6,5	—	12,5	44	54,32	—	98,32
6	Корнеплоды	5	40	3	48	55	80,17	6,2	141,37
7	Вика сено	67	300	189	556	242,3	291,75	24,73	558,78
8	Вика зерно	—	38	5	43	25	102,56	13,32	140,88
9	Горох	—	39	38	77	15	184,3	17,4	216,7
10	Прочих зернов.	3	3	73	79	1,5	47,03	39,85	88,38
11	Огороды	20	89	858	967	148,23	116,47	775,3	1040
12	Посев клев.	25	393	141	559	60	234,5	22,5	317
13	Ук. пл. клев.	—	288	1328	1616	25	1257	840	2122
14	Семен. клев.	—	26	12	38	—	151,39	48,61	200
15	Пар	—	818	4183	5001	—	2826.96	2320,64	5147,6
	Всего	167	3518,5	17635	21320,5	835,03	11294,32	1045892	22588,27
	В том числе посев. площадь (без пара подпокровных)	142	2307,5	13311	15760,5	775,03	8232,86	8115,78	17123,67

Карта сельского хозяйства Талдомского района

ПОСЕВНАЯ ПЛОЩАДЬ

Таблица составлена на основе отчетов с|советов о проведении весенней посевной кампании

№№ по пор.	Наименование организаций	Всей пашни	Посевной площади				Вся посевная площадь	Остается пашни	Помимо этого имеется посевов в пару и на усадьбе	
			Рожь	Яровой клин без вики, пара и огорода	Клевер всех укосов	Пар			Огород	Вика
		В	г е	к т	а р	а х				
1	Совхозы.	881	—	750,03	25	—	775,03	105,97	—	—
2	Колхозы.	11000	1779,72	4636,53	1408,39	2826,96	10651,60	348,40	116,47	291,75
3	Единоличн	10202,97	3221,90	3205,25	888,61	2320,64	9636,40	566,57	775,30	24,79
4	Пр. орг.	393	—	200	—	—	200	193	—	—
5	Всего по р-ну . . .	22476,97	5001,62	8791,81	2322	5147,60	21263,03	1213,94	891,77	316,48

Примечание. К прочим отнесены школы, больницы, агроучастки, и т. п.

На 1 января 1929 г. имелось по району 4 артели и 9 товариществ по совместной обработке земли (СОЗ). За весну и лето 1929 г. колхозы окрепли. Им была оказана помощь со стороны районных организаций.

На 1 октября 1929 года район имел артелей 8 и товариществ СОЗ—45, к этому же времени выделились 2 подрайона сплошной коллективизации—Вербилковский и Куниловский.

В этот период районными организациями все силы были брошены на усиление прилива в колхозы, но в погоне за быстрым ростом колхозов не было уделено достаточного внимания укреплению организующихся колхозов. Работа велась в направлении организации коммун и с.-х. артелей с обобществлением всего рабочего и молочного скота.

Имевшие место случаи грубых перегибов по отношению к середняку были использованы кулацкой агитацией и вызывали выход из колхозов.

Однако, после письма тов. Сталина районные организации, перестроившись, повели организованную борьбу за закрепление колхозов, и во время весенних работ 1930 г. район имел уже 73 колхоза с 1 367 хозяйствами.

1930 год был неблагоприятным для сельского хозяйства—дождливое лето мешало уборке урожая. Отдельные колхозы не выдержали, отстали в уборке. Однако большинство колхозов справилось с трудностями. В общем колхозный сектор в весеннюю и осеннюю посевкампании вышел с перевыполнением намеченных заданий.

После 16 съезда ВКП (б) и VI съезда советов колхозы стали расти количественно и укрепляться качественно. С этого же времени среди колхозников начинается искание новых форм коллективизации, в которых можно было бы соединить и сельское хозяйство и кустарный промысел для наиболее эффективного их сочетания. Этим вопросом близко занялась районная парторганизация, и новая форма колхоза была найдена—промколхоз.

Первым промколхозом был Каменевский имени Ленина, насчитывавший в то время 188 хозяйств. В настоящее время мы имеем 8 промколхозов с 1 031 хозяйством. Промколхоз дает лучшее использование рабочей силы, благодаря возможности в нужный момент перебросить ее из одной части хозяйства в другую. Отчисление части прибылей от промыслов в сельское хозяйство дает возможность укрепить сельское хозяйство и быстрее двигать его по пути развития молочного хозяйства, чем в других колхозах района. Из полугодового существования Каменевского промколхоза видно, что промколхоз быстро идет к указанному направлению: организуется молочно-товарная ферма, приспособляется скотный двор, строится силосная башня.

На 1/VII район имел 151 колхоз с 4 062 хозяйствами, из них промколхозов 8, с.-х. артелей—114, товариществ СОЗ—27, коммун—2.

Годы	Всего		Коммун.	Число в них хозяйств	Пром. колх.	Число хоз.	Артели	Число хоз.	СОЗ	Число хоз.	Соц. состав			
	Колхозов.	В них хозяйств									Батрак	Бедняк	Середняк	Раб. и служ.
1/X—30 г.	73	1412	2	65	—	—	49	1029	22	318	41	498	737	136
1/VII—31 г.	151	4062	2	42	8	1031	114	2397	27	592	44	1052	2759	207

Всего в районе хозяйств, занимающихся сельским хозяйством, 7 756, по отношению к этим хозяйствам процент коллективизации 52,5%. Сельского населения в районе 44 700, из них занимающихся сельским хозяйством 36 669 человек, в том числе в колхозах 18 775, что составляет 51,2%. Изменения по сравнению с 1930 годом видны из следующей таблицы:

Годы	Число колхозов	В них хозяйств	Процент коллект. хоз.	Колхозн. насел.	Процент коллект. населения	Средн. колх. хоз.
1930 1/X	73	1412	20,8	6484	—	19,8
1931 1/VII	151	4062	52,5	18775	51,2	26,8

Средний размер колхоза в 1930 г. 19,8 хозяйств в 1931 г.—26,8

По географическому расположению наибольшее количество колхозов имеет центральная и южная часть района; наименьшее северо-восточная часть, отдаленная как от города, так и от фабричных поселков.

Успехи и достижения колхозов. Несмотря на ряд недочетов в организации труда за 1930 год, колхозы имеют ряд положительных показателей в сельском хозяйстве более высоких, чем в единоличном хозяйстве: выше урожайность, удойность коров, насыщенность с.-х. машинами.

Валовой доход на 1 хозяйство, состоящее в колхозе, был в сумме 324 руб. 20 коп. и на 1 едока 71 руб. 90 коп., оплата одного трудодня в среднем 89 коп. В отдельных колхозах за этот год имелся более высокий валовой доход и более высокий урожай. Так валовой доход коммуны «Доброволец» выражался в сумме 33 889 рублей или по расчету на 1 хозяйство (в коммуне было 13 хозяйств), 2 606 руб. 08 коп., на 1 едока 505 руб. В другом организационно-крепком колхозе «Кривец» валовой доход 5 814 рублей (15 хозяйств), на 1 хозяйство приходится 387 руб. 60 коп., на 1 едока 74 руб. 50 коп. (по оценке продуктов по кооперативной цене).

Большая разница в доходности по расчету на 1 хозяйство объясняется тем, что коммуна «Доброволец» имела валовой доход от молочного хозяйства 16 770 руб., «Кривец» 239 рублей. С развитием молочного направления хозяйства общий валовой доход хозяйства сильно повысился.

Урожайность в колхозах и единоличных хозяйствах в 1930 году по учету статотдела рик'а выразилась в следующих цифрах:

Хозяйства.	Рожь	Овес	Льносемя	Картоф.	Клевер	Вика
Все колхозы	11,0	13,1	3,75	120,0	30	28
Колхоз «Кривец»	—	25,0	5,0	186,0	—	50
Единоличные	9,0	13,0	3,30	112,0	28	23

В среднем урожайность колхозов выше единоличного сектора.

За этот же год удойность обобществленных коров в колхозе и у единоличников была следующая:

Все колхозы . . . . . 14 центнеров
Колхоз «Доброволец» . . . . 16 »
Единолич. . . . . 12 »

Основным с.-х. инвентарем в колхозах являются жнейки, косилки, сортировочные машины и конные молотилки. Тракторов с прицепными орудиями к ним имеется всего 8 штук, которые уже в значительной степени изношены. Создание МТС для специализирующихся колхозов—дело ближайшего времени. Ближайшей задачей также является внедрение в сельское хозяйство силосорезок, молочного инвентаря и других машин и орудий крупного специализированного молочно-животноводческого хозяйства.

С объединением мелких полосок в крупные массивы со стороны колхозов появился спрос на жнейку, косилку, конные грабли и ряд других машин, которые до этого не были в ходу.

Расширение площади пашни, принявшей большие размеры именно на основе коллективизации.

Основной политической задачей, определяющей всю работу районных организаций и основных масс колхозников на ближайшее время, является борьба за правильную организацию в них труда. Только на этой основе возможно дальнейшее развертывание колхозного движения с одновременным повышением его качественных показателей.

СОВХОЗЫ

Совхоз «1-я пятилетка». В 1930 г. было отведено около города 2 000 га свободных земель, на которых организован совхоз «1-я пятилетка» Москопищепромсоюза. В течение 1930 и 31 гг. на строительство совхоза вложено свыше 1 000 000 руб. Построены скотные дворы, силосные башни, разные служебные постройки, общежития для рабочих и т. д.

В текущем году совхозу прирезаны еще 2 участка—Растовский и Квашенский. Общая площадь совхоза достигла сейчас 7 785 га. Направление совхоза молочно-огородное, что вполне соответствует его природным условиям и территориальному положению.

Близость к Москве и наличие жел. дороги дают возможность доставки продуктов молочного и огородного хозяйства в Москву в свежем виде.

Совхоз имеет богатую перспективу для своего развития. При полном и интенсивном освоении всей отведенной ему площади совхоз будет иметь несколько тысяч голов молочного скота и давать Москве тысячи тонн свежих овощей. Уже в настоящее время совхоз имеет 278 голов молочного скота и дает с огородов 800 т. овощей.

В ближайшее время основное внимание должно быть обращено на филиалы совхоза.

Совхоз «Вербилки». В 1931 г. организован совхоз МОСПО близ рабочего поселка «Вербилки» на площади 2 040 га. Целевой установкой совхоза является племенное свиноводство, имеющее целью снабжение других совхозов МОСПО племенным материалом, откормочных, находящихся близ Москвы и имеющих кормовую базу для откорма.

Совхоз находится еще в стадии организации и оформления. В настоящее время имеет 120 шт. свиней, но к концу года их будет уже 500 шт. В соответствии с этими задачами интенсивно развертывается строительство совхоза, постройка свинарников, скотных дворов, служебных построек и т. п. Мясное хозяйство совхоза является подсобным к свиноводству и будет развиваться в соответствии с потребностями основной отрасли. Молоко будет итти, главным образом, на откорм поросят. Этой же задаче будет подчинено и все остальное хозяйство совхоза.

Ферма Райпо. Третьим совхозом является ферма Талдомского райпотребсоюза, организованная в текущем 1931 г. Под ферму отведено 846 га пригодной земли для использования ее в качестве огородов, так как и все направление хозяйства чисто огородное. Огородное хозяйство за этот год не получило должного развития. Под огородом занято пока только 11 га распаханной в этом году целины (79 га), остальная площадь засеяна овсом, травами и корнеплодами.

Совхоз «Союзмясо». Последним по времени организации является совхоз «Союзмясо». В восточной части района ему было отведено 8 000 га земли из госфонда и частично из надельных земель крестьянских обществ, имевших неосвоенные площади. В 1931 году совхоз использует отведенный фонд только как выгон для отгула

Сквозная бригада по дополнительной вспашке целины на митинге о ликвидации прорыва в селе

пригоняемого на резку скота. В настоящее время на выгоне находится около 1 500 голов крупного и свыше 2 000 голов мелкого рогатого скота. В дальнейшем предполагается на отведенной земле организовать крупное животноводческое мясное хозяйство, для чего в текущем году ведутся подготовительные работы для развертывания строительства, водоснабжения и пр.

ПРОИЗВОДСТВЕННАЯ СПЕЦИАЛИЗАЦИЯ СЕЛЬСКОГО ХОЗЯЙСТВА И СЕЛЬСКОХОЗЯЙСТВЕННОЕ РАЙОНИРОВАНИЕ

ПРИРОДНЫЕ УСЛОВИЯ

Почва. В основном почвы района представляют оподзоленную супесь на обычно красно-буром моренном суглинке, часто карбонатном, т. е. содержащем углекислую известь.

В комплект к этим почвам входят на пониженных местах почвы болотные и полуболотные.

На территории района довольно резко выделяются три пятна: пятно супеси в северо-восточной части, пятно суглинков в центре и пятно подзола на юге района.

Климат района. В общем климат района холодный и серый. При 471 мм годовых осадков самое большое количество их выпадает в июне и июле, а это конечно плохо отражается на уборке сенокоса и хлебов. Средняя годовая температура района +3,5 С при средней январской —11 С и июльской +13,5 С. Средняя температура периода вызревания хлебных злаков и овощей +14,5°С. Это, однако, не предохраняет их от заморозков, которые бывают до 10 июня и начинаются с 20 августа, так что от заморозков свободен один только июль месяц. Возможность заморозков особенно в мае вредно отзывается на растительности тем более, что май в наших широтах играет большую роль в ее развитии. На вегетационный период, когда особенно растительности нужны солнечные лучи, солнце показывается только на 1000—1100 часов т. е. на 42—45 дней за пять месяцев. Снежный покров в районе в среднем держится 211 дней, а реки замерзают на 147 дней. Возможность испарения по Эвапарометру в год 377 мм. Отношение количества атмосферных осадков по Эвапарометру $= 1{,}4 \frac{536 \text{ мм}}{377 \text{ мм}}$. Данное отношение определенно указывает на накопление влаги в районе тем более, что дней с осадком за год 151.

Пахотная площадь. С 1929 года мы наблюдаем в районе на ряду с ростом коллективизации заметное расширение посевной площади, развертывается работа по раскорчевке, мелиорации, распашке новых земель; вводится тракторная тяга и т. д. Прирост посевных площадей за один только 1931 г. дал 5,2%.

С введением форм сочетания кустарных промыслов с сельским хозяйством—промколхозов особенно усиливается роль сельского хозяйства в Талдомском районе. Большой охват коллективизации бедняцко-середняцких хозяйств, правильная организация труда в колхозах,—все это дает мощные предпосылки к дальнейшему развитию сельского хозяйства.

По материалам межселенного землеустройства за 1926-27 г. район имел общую площадь 67 897 га, из которых на пашню падало 22 477 га или 13,4%. Как видно, процент пашни очень незначителен по сравнению со всей площадью, но и эта пашня все еще не была освоена, и часть ее использовалась под покосами.

В 1930 г. посевная площадь в районе была равна 20 206 га или 89,8% ко всей пашне, в 1931 г. процент освоения пашни, благодаря развернувшейся коллективизации и проведению 2-й большевистской весны, увеличился до 94% всего посева, еще остается неосвоенной пашни 5,5% или 1 214 га.

В 1932 году посевная площадь увеличится на 1 214 га, дальнейшее же расширение пашни должно пойти главным образом за счет лугов, выгонов и лесных вырубок, но это возможно только при проведении их мелиорации и с помощью МТС.

Сельско-хозяйственная специализация. В Талдомском районе имеются все предпосылки для развития молочно-животноводческого хозяйства с развитием на ближайшее время посевов льна, таким образом специализация района выявляется как молочно-льняная. Этому соответствует почва, наличие лугов и выпасов, близость промышленного центра, удобства транспортировки продукции сельского хозяйства в свежем виде и т. д.

Помимо отправки цельного молока и производства молочных продуктов должно быть организовано выращивание молодняка для комплектования молочных стад, откорм крупного рогатого мясного скота и свиней. Деятельность совхоза «1-я пятилетка», имеющего молочное хозяйство с огородным побочным уклоном, Вербилковского свиноводческого совхоза МОСПО, совхозов РайПО, ЗРК и др. полностью это подтверждает.

Об организации молочно-товарных ферм как основной формы специализированных колхозов будет сказано в разделе животноводства.

Сельско-хозяйственное районирование. Талдомский район разбивается по специальным отраслям на следующие подрайоны:

1) свиноводческий—Семеновский, который охватывает сельсоветы: Апсаревский, Бучевский, Р. Семеновский, Н. Кропотский, Измайловский, Сев. Семеновский и Спасский;

2) свиноводческий—Раменский с охватом сельсоветов: Раменского, Караваевского, Дутшевского и Мишуковского;

3) молочно-животноводческий—Озерской, в который входят сельсоветы: Озерской, Глебовский, Климовский, Кошелевский, Игумновский, Жизнеевский, Станковский. Сеягинский, Буртаковский, Дмитровский, Куниловский, Припущаевский, Нушпольский, Гуслевский, Семеновский;

4) молочно-животноводческий—Стариковский—с/советы: Стариковский, Зятьковский, Утенинский и Юдинский;

5) огородный—Вербилковский—с/советы: Аймусовский, Н. Никольский, Гарский, Торусовский, Головковский, Стариковский, Павловичский;

б) огородный—Талдомский—сельсоветы: Ахтимнеевский, Григоровский, Растовский, Бобылинский, Высочковский, Каменевский, Сотсковский, Квашенковский, Сменковский, Волковский и Бобровниковский.

Кроме того отдельными пятнами распространен лен на площади около 1 030 га.

Для быстрейшего введения указанной выше специализации района необходимо на ряду с ростом колхозов обеспечить их организационно-хозяйственное закрепление, организовать МТС, провести большие мелиоративные работы и улучшить состояние внутрирайонных путей сообщения и перестроить руководство колхозами в соответствии с взятой установкой. Необходимо ввести соответствующий севооборот с постепенным вытеснением посевов ржи посевами трав в сочетании со льном, силосных культур и корнеплодов, не-

Постройка скотного двора в совхозе «1-ая пятилетка»

обходимых для молочного стада. Наиболее подходящими севооборотами для молочного направления будут 6—7—8-польные с одним ржаным полем, 2—3 клеверными и 3—4 яровыми, где основными культурами должны быть силосные корнеплоды, овес и картофель.

ЖИВОТНОВОДСТВО

Крупный рогатый скот. Имеющийся в районе крупный рогатый скот представляет собою местный неулучшенный разнопестрый скот с живым весом 230—300 кг. За последнее десятилетие ежегодно ввозились 10—15 ярославских быков. Использование в общей массе скота шло бесплановo. Только в последнее время в

связи с организацией колхозов и совхозов начинается плановая подборка племенного ярославского скота путем завоза извне района и выращивания внутри своих хозяйств. Производительность коров в районе следующая: по индивидуальному сектору 1 000—1 200 кг, по молочно-товарным фермам—1 500 кг молока в год, по совхозу 2 000 кг. молока.

Количество голов.	1930 год					Итого
	Совхоз	Колхоз	Колхозн. в индив. польз.	Единоличники	Прочие	
Рогатый скот						
Коровы и нетели	139	295	582	6991	—	8007
Нетели от 2-х до 3-х лет.	—	—	11	127	—	138
Телята, бычки до 2-х „	98	49	26	498	—	671
Бычки от 2-х и старше	6	8	8	273	2	297
Телята до 1 года	17	173	423	4784	—	5397
Овцы:						
Овцы взрослые	—	34	202	3335	—	3571
Ягнята	—	14	502	6117	—	6633
Свиньи:						
Свиньи взрослые	261	10	10	6	—	287
Птица	—	—	—	—	—	54820
Лошади:						
От 4-х лет и старше.	48	425	237	5146	46	5902
От 2-х до 4-х	—	40	14	555	—	609
От 1 до 2-х.	—	10	11	270	—	291
До 1 года	—	12	9	181	1	203
Всего.	48	487	271	6152	47	7005

В совхозе «Первая пятилетка» имеется 278 голов молочного скота. По плану стадо это нужно довести до 3 000 голов.

Кроме совхоза организовано 6 молочно-товарных ферм:

1) Коммуна «Доброволец»
2) » «Центральная»
3) с.-х. артель «Вперед»
4) Каменевский промколхоз
5) Квашенковский »
6) Григоровская с.-х. артель «Земледелие».

За истекшую половину 1931 года МТФ сдало 93 808 кг молока, что составляет 66% всего удоя.

Насыщенность района молочным скотом выражалась в следующих цифрах на 1930 год: на 100 га пашни приходится коров 40 шт., на 100 душ населения приходится коров 14 шт.

Организация молочного дела с каждым годом становится на более твердую почву, что показывают следующие цифры:

Показатели.	1929 г.	1930 г.	1931 г.
Количество сливных заводов	—	3	13
» молочных пунктов	—	—	1
Слито молока	60 т	340,6 т	420 т

Цифра дана без совхоза (в 1931 году цифра дана за полугодие).

Развитию молочного дела по сливу молока способствует то обстоятельство, что молочную продукцию мы сможем сбывать в виде цельного молока, так как район от Москвы удален на 100 клм. и к его территории примыкает три жел.-дор. станции: Вербилки, Талдом, Гадово и две платформы: Власово и Лебзино. По комплектованию молочного стада наш района находится в лучших условиях нежели другие, так как в нем организована откормочная база «Союзмясо», имеющая более 1 000 голов рогатого скота, из которого возможно выбрать хороший молодняк и продуктивный скот.

Коневодство. Конское поголовье нашего района представляет собою типичную крестьянскую мелкую малосильную лошадь, но имеется ряд с/советов, где конское поголовье улучшено за счет смешения с «орловскими рысаками».

Зажиточный кустарь требовал лошадь не для с.-х. работы, а для поездок. Начиная с революции, при агроучастках организуются случные пункты, которые вводят, кроме рысистых типов, тяжеловозов типа першерон.

В настоящее время для улучшения конского состава в районе имеется одна госконюшня и проводится искусственное обсеменение маток. Количество лошадей для выполнения с.-х. работ в нашем районе вполне достаточно, а именно, на 100 га пашни приходится 38,6 голов лошадей, в то время, как при крупном организованном хозяйстве при наших почвах на 100 га пашни достаточно 16 лошадей.

Свиноводство. До 1930 года в Талдомском районе поголовье свиней насчитывалось единицами, в 1930 году организуется совхоз РайПО и количество свиней доходит до 275 штук, а в 1931 году поголовье вырастает до 541 шт., чему способствует организация в Вербилковском участке свиноводческого племхоза

«Вербилки», принадлежащего МСПО, который в этом же году должен довести свиное поголовье до 500 шт. Совхоз и коммуна «Центральная» являются рассадниками хорошей племенной свиньи. По колхозной линии организуются две товарных свиноводческих фермы, одна в Раменском промколхозе и другая «Семеновский труженик». Первый имеет уже 50 голов и второй 15 голов. По двум подрайонам можно довести поголовье свиней до 2 500 штук.



Откормочная база «Союзмяса».

Овцеводство. Заболоченность нашего района, сырой холодный климат с частыми дождями мало способствуют разведению хорошей овцы. Овцы нашего района грубошерстные, малорослые, беспородные, с средним выходом мяса 15—18 кг и шерсти 1,5 кг. В дождливые годы смертность овец от печеночной глисты иногда достигает до 50%. Вот почему в целях профилактики необходимо проведение осушительных работ по мелиорации.

Ведение овцеводства в крупных размерах в районе до полной мелиорации нецелесообразно.

Птицеводство. Промышленное птицеводство в районе не получило должного развития. Имеющаяся птицеводная ферма с инкубатором на 4 000 яйцемест с 275 шт. племенной (белый виандот) птицы находится в неудовлетворительном состоянии. «Централь-

ная коммуна», в ведении которой находится ферма, не обращает на ее развитие должного внимания, несмотря на то, что потрачено много средств и труда.

Птичник «Центральной коммуны». Племенной белый виандот

Необходимо эту птичью ферму передать в специально организованное колхозное хозяйство, которое и будет служить рассадником улучшенной птицы. Тормозом в широком товарном строительстве птичников является нежелание колхозов заниматься непривычным делом и недостаточная техническая подготовленность населения к такой сложной и ответственной специальности.

КОРМОВАЯ БАЗА

При специализации нашего района как молочно-животноводческого огромную роль должна сыграть наша кормовая база.

Всего кормовых единиц имеется по данным 1930 г. 20 841 700.

КОРМОВЫЕ РЕСУРСЫ

Вид корма	Гектар	Сбор в цент.	Кормовые единицы
Многолетние сеяные травы	1628	41326	4132600
Однолетние „ „	228	6714	671400
Заливные сенокосы	161	3622	238200
Низинные сенокосы	282,37	2541	127000
Болотные „	1184	7107	355000
Лесные сенокосы	2973	22298	1115000
Полевые	13625	104225	6050000
Суходольные	3502	21541	1102500
Приусадебные	3800	39900	2000000
Корнеплоды	48	12000	300000
Силос	12	6000	150000
Солома яровая	4608	92160	4600000
Всего кормовых единиц	—	—	20841700

На прокормление всего поголовья потребуется при скупых нормах: на коров—14 000 000 корм. ед., на лошадей—10 000 000 корм. ед.,на мелкий скот—900 000 корм. ед. Всего—24 900 000.

Нехватка по району выразится в 4 000 000 кормовых единиц.

Такая большая нехватка объясняется малой питательностью нашего сена, которое в большей своей степени произрастает по заболоченным местам. Дефицит в грубых кормах до некоторой степени будет сглаживать силос и вводимый новый севооборот.

Силосная башня

Основное же внимание необходимо обратить на мелиорацию и коренное улучшение лугового хозяйства, на которое до сих пор не обращалось никакого внимания, луга дернеют, зарастают, заболачиваются, травы перерождаются. Одно только поверхностное улучшение наших лугов, сенокосов, дало прибавку в 25% и покрыло наш дефицит.

Осушительные работы ведутся по рекам Дубне и Вьюлке, после окончания этих работ огромные заболоченные площади станут доступными для целей животноводства.

Дальнейший прирост продуктивного скота должен итти параллельно с поверхностным и коренным улучшением лугов.

ОГОРОДНИЧЕСТВО

Огородничество по Талдомскому району развито крайне недостаточно, несмотря на то, что почвенно-климатические условия и территориальное расположение района (близость Москвы и жел.-дор. линии) говорят о необходимости развития огородного хозяйства как грунтового, так и парникового и не только потребительского, но и промышленного.

В настоящее время мы имеем некоторый сдвиг в развитии огородного хозяйства, что видно из следующей таблицы:

Годы	Огороды грунтовые (в гектарах)				Парниковых рам			
	Совхозы	Колхозы	Единоличники	Всего	Совхоз.	Колхоз.	Единоличники	Всего
1929	—	9	503	512	—	90	400	490
1930	33	88	550	671	440	314	—	754
1931	148	116	776	1040	3285	1015	—	4300

Из приведенной таблицы видно, что огородничество за 1931 год увеличилось более чем в два раза, но еще не обеспечивает овощной продукцией население района, так как 60% площади огородов единоличных хозяйств занято только картофелем, а огороды совхозов дают продукцию на снабжение г. Москвы. В районе в 1931 г. под овощами без картофеля находится примерно 172 га, что при урожае 150 ц с гектара составит валовую овощную продукцию 71 250 ц. Считая в круглых цифрах население района в 59 000 человек, если принять за норму потребления овощей 1,5 ц в год на человека (без картофеля), нам надо иметь овощей около 90 000 ц.

Таким образом в текущем году мы имеем недостаток овощей около 20 000 ц. Для того, чтобы в будущем обеспечить себя овощами, площадь под потребительскими огородами должна быть значительно увеличена. Кроме того необходимо повести работу по расширению промышленных огородов в районах, прилегающих к железным дорогам с тем, чтобы площадь под промышленные огороды в ближайшие годы была доведена до 500 га.

АГРОКУЛЬТУРНЫЕ МЕРОПРИЯТИЯ И АГРООБСЛУЖИВАНИЕ

В районе имеется 7 агрономических участков, на каждый участок в среднем падает 6,3 сельских советов или 31,4 населенных пункта. На 4 участках работают агрономы, а на 3 участках культуртехник, животновод и помагронома. Надо признать, что агрообслуживание колхозов до сих пор не стоит еще на должной высоте.

Помимо участковой сети имеются 2 агронома в совхозах и 2 в промколхозах. В этих организациях дело с агрообслуживанием обстоит гораздо лучше.

Этими агрономическими силами на местах проведены с помощью общественности следующие мероприятия по повышению урожайности за 1930 г.

Организации	1930 г.			
	Известкование в гектарах.	Внесено минеральных удобр. на площадь.	Рядовой посев в гектарах.	Сортовой посев в гектарах.
Совхозы	25	35	96	25
Колхозы	97,5	425	519	1296
Единоличники	7	48	130	200
Всего	129,5	508	745	1521

Ветеринария. До Октябрьской революции на территории Талдомского района ветеринарная сеть состояла из 2 ветеринарных пунктов: в Талдоме и Маклакове с радиусом обслуживания 28-30 клм. Эти ветпункты не имели никакого оборудования, кроме одной комнаты для аптеки, поэтому прием больных животных производился на улице под открытом небом.

В настоящее время на территории Талдомского района имеется 6 ветлечебниц: Талдомская, Маклаковская, Озерская, Стариковская, Семеновская, Кушкинская с радиусом обслуживания 10—12 клм. Все ветлечебницы района оборудованы необходимыми постройками и инвентарем; кроме того ветлечебницы: Талдомская, Маклаковская, Кушкинская и Стариковская снабжены микроскопами с необходимым лабораторным оборудованием для микроскопических исследований.

При наличии такой ветсети и ее оборудованности ветработа на участках значительно развилась, что подтверждается цифровыми данными об обращаемости населения за ветпомощью: в 1931 году принято во всех ветлечебницах 18 475 животных, в то время как в 1930 году ветпомощь оказывалась в количестве только 1 250 больным животным в год.

Землеустройство. До 1926 года землеустройство в районе проводилось выборочным порядком в незначительных размерах. В 1926-27 г. проведена сплошная мензульная съемка всего района. Эта работа имела большое значение в том отношении, что позволила наладить земельную инвентаризацию района и способствовала дальнейшему развитию социалистического сектора. Внутрихозяйственное землеустройство в районе начинает развиваться с 1927 года, усиливая с каждым годом охват селений хозяйственным устройством.

Приводимая ниже таблица показывает движение землеустройства по годам и по социалистическим секторам в сельском хозяйстве.

Секторы	1923	1924	1925	1926	1927	1928	1929	1930	1 полугодие 1931 г.
Социалист. сектор	573	471	100	—	389	1044	14193	29297	35416
Индивид. сектор	302	3164	45	714	12496	13349	5973	3885	

Если с 1927 г. попутно с проведением землеустройства на землях социалистического сектора приходилось проводить землеустройство и на землях индивидуального сектора, то начиная с 1930 года, периода решающих сдвигов в колхозном движении, землеустройство перестраивает свою работу всецело на обслуживание социалистического сектора.

Весна 1930 года характеризуется переходом землеустройства на новые упрощенные методы работы—землеуказания. 1930 год характеризуется еще и тем новым, что с этого года начинается упорная работа по выявлению совхозных фондов и развертыванию совхозного строительства.

Если до 1930 года в районе не было ни одного совхоза, то с 1930 года дело организации совхозов имеет большие сдвиги.

В 1930 году организована территория совхоза Москопищепромсоюза «Первая пятилетка» на площади 2 079 га. Проведенные работы в 1930 году по выявлению совхозных фондов позволили с весны 1931 года на ряду с проведением работ по землеуказаниям колхозам широко развернуть работу по организации территории совхозов.

В порядке землеуказаний отведены фонды следующим совхозам:

1. Вербилковский свиноводческий совхоз МСПО . . . . 2040 га
2. Растовский филиал совхоза «1-я пятилетка» . . . . 2320 »
3. Квашенковский филиал совхоза «1-я пятилетка» . . . . 3760 »
4. 2 нагульных участка «Союзмясо» . . . . . 8200 »

Кроме того, на основе решений ЦК ВКП(б) о развитии огородов по линии потребкооперации выделены участки земли под огороды Талдомскому райпотребсоюзу, Вербилковскому и Запрудненскому ЗРК на площади 180 га.

Дальнейшее направление землеустройства идет по линии полного обслуживания колхозного движения в районе, а также всемерного развития совхозного строительства.

Предполагается провести землеуказаний колхозам до конца 1931 г. до 5 000 га, а в 1932 г.—до 15 000 га.

По линии совхозного строительства решено охватить территорию до 5 000 га.

КУСТАРНЫЕ ПРОМЫСЛЫ

Кустарные промыслы издавна развивались в районе. Уже в XVI веке исторические записи говорят о существовании промыслов в районе. В эпоху крепостного права помещики, чтобы сделать свои вотчины более доходными, усиленно насаждали промыслы среди своих крепостных, они отпускали крестьян на оброк и этим способом эксплоатации с лихвой покрывали слабую доходность разлагающегося сельского хозяйства.

С развитием капиталистических отношений после крепостного права кустарный промысел стал развиваться еще интенсивнее. Безудержная эксплоатация кустарей скупщиками и раздатчиками давала последним большие доходы, позволяя этим увеличивать производство и втягивать в эксплоатацию все новые и большие массы кустарей.

В «Развитии капитализма в России» в главе о росте мелких промыслов после реформы (изд. 1923 г. стр. 231), тов. Ленин упоминает также о распространении кустарных промыслов в районе села Кимры—он пишет: «...итак местные исследователи указывают на связь между разложением крестьянства и ростом мелких промыслов. По мере упадка натурального хозяйства один за другим вид обработки сырья превращался в отдельные отрасли промышленности; образование крестьянской буржуазии и сельского пролетариата увеличивало спрос на продукты мелких крестьянских промыслов, доставляя в то же время свободные рабочие руки для этих промыслов и свободные денежные средства».

С половины XIX века промыслы принимают характер, главным образом, отхожих промыслов. Исторические данные этого времени говорят, что громадное большинство кустарей (до 80%) уходило из района, а местом отхода была в первую очередь Москва и другие промышленные центры. Основным промыслом на протяжении всего известного нам периода был кожевенно-обувной, но на ряду с ним существовали скорняжный и сапожно-валяльный. Последний раньше распространялся в восточной части района (по границе с Нерльским районом), но к настоящему времени в пределах нашего района прекратился.

Сапожный промысел развивался скачками. Самым «благоприятным» периодом для развития были войны. Военные заказы вовлекали новые массы населения в промыслы и концентрировали их в местах производства, давая гигантские барыши проходимцам поставщикам военного ведомства и приводя к массовой деквалификации башмачников и внедрению фальсифицированной продукции.

Перед войной (1912—15 гг.) количество кустарей в пределах бывш. Ленинского (Талдомского) уезда достигло цифры—21 549 кустарей. Условно сокращая пропорционально уездные данные до пределов района (72%) получается число кустарей в районе 15 500 человек.

В период военного коммунизма с падением промышленности упали и кустарные промыслы. Кустари в основной своей массе вернулись к земле и занялись сельским хозяйством.

С наступлением нэпа кустарная промышленность вновь возрождается, но ее характер изменяется в сторону перестройки промыслов из отхожих в местные. Число кустарей по району в 1926 г. достигает почти довоенного уровня. С приведением уездных данных территории к району количество кустарей, примерно, равно 13 500 человек.

Перепись 1928—29 года, проведенная в границах района, дает общее число кустарей по району 12 845 чел.

По видам промыслов и по удельному весу в валовой продукции промыслы разбиваются следующим образом:

Виды промыслов	Число занятых	Процент к итогу	Продукция	Процент к итогу
Башмачный	11506	89,6	13947,6	81,7
Скорняжный	714	5,6	2147,4	12,6
Портновский	249	1,8	197	1,2
Деревообделочный	90	0,7	56	0,3
Металлообработка	85	0,7	77,9	0,5
Валяльный	77	0,6	52,5	0,2
Прочие *	124	1,0	598,4	3,5
Всего	12845	100%	17077,8	100%

В первый период нэпа промысловой кооперации пришлось проделать громадную работу по кооперированию кустарей и борьбе с частником.

Кооперация имела вначале очень незначительный удельный вес как по числу членов, так и обороту и только к 1928—29 году достигла превышения над частным рынком (см. таб. на стр. 61).

Таким образом, в 1-м году пятилетки промысловая обувная кооперация объединяла 6 339 человек башмачников из общего количества 11 506 человек, что составляет 55%, по обороту же ее удельный вес равен 61%.

* В прочие входит и мелкая промышленность, в частности мельницы и т. п.

Показатели	1922—23 г.	1926—27 г.	1928—29 г.
Число членов	1004	1801	6339
Оборот (в тыс. руб.) .	50,4	2245,0	8441,0

Основные показатели работы обувной промысловой кооперации по годам следующие:

Показатели	1928—29 г.	1930 г.
Число членов	6339	6364
Число занятых. . . .	6266	5115
Число работ. в общ. мастерск.	1358	2458
Валовая продукция . .	8441,0	6977,0

Из этой таблицы и предыдущих данных видно, что 1928—29 г. был годом наивысшего подъема промысловой кооперации. Этот год дал наибольший объем продукции и наибольшее количество занятых кустарей в системе промкооперации.

Это явилось следствием того, что в основном правильный переход кустарей в госпромышленность в связи с колоссальной индустриализацией из-за плохой организации в некоторых частях не сопровождался одновременным укреплением и развитием кустарной кооперации и тем самым отрицательно влиял на работу отдельных кустарных гнезд.

В настоящее время положение дела можно охарактеризовать на основе данных за июнь 1931 года. Этот месяц по количеству выработки и снабжению является лучшим в течение 1931 г., а так как можно ожидать некоторого упорядочения со снабжением сырьем во 2-й половине года, то июнь как месяц перелома будет характерным для всего года.

За последнее время наблюдается уход кустарей из промыслов.

Непосредственных данных, показывающих размер и места ухода кустарей, нет, но целый ряд показателей бесспорно свидетельствует о наличии этого процесса.

По вопросу о местах отхода данных не имеется, но на основании частичных сведений можно предположить, что значительная часть кустарей работает в московских сапожных артелях (коопремонт и др.), часть ушла на строительства и в новые промышленные центры для пошивки и ремонта обуви для рабочих и часть переквалифицировалась на рабочих той или иной отрасли промышленности.

Особенно это бросается в глаза в южной части района, прилегающей к Дмитровской фарфоровой фабрике и Запрудненскому заводу

Становясь рабочими, кустари порывают с сельским хозяйством и бросают землю, хотя их семьи, как правило, продолжают оставаться в деревне. Это влияние близости промпредприятий на отходничество крестьян-кустарей подтверждается тем, что если выбрать сельсоветы, где идет наибольший процесс отхода, то по интенсивности этого процесса сельсоветы расположатся в таком порядке:

Сельсоветы	Всего хозяйств	В т. ч. дающих работн. на сторону	Процент отходничества
Гарский.	318	230	72,3
Старик. Рарский . . .	245	151	61,6
Ново-Никольский. . .	166	50	20,1
Растовский	96	25	26,0
Тарусовский.	223	62	27,8
Аймусовский	170	41	24,1
Итого. . . .	1218	559	45,9

Все эти сельсоветы находятся в непосредственной близости к указанным промпредприятиям района и попадают в сферу их влияния и притяжения.

Необходимо признать, что уход кустарей из промыслов объясняется двусторонними влияниями. С одной стороны, быстрый темп роста кожобувной госпромышленности, вызываемый общим ростом народного х-ва и повышением материального уровня рабочего класса, концентрирует вокруг госпредприятий лучшие кадры квалифицированной рабочей силы из кустарей и этот процесс вполне нормален и неизбежен. Так же закономерен отход кустарей низкой квалификации на прочие госпредприятия, где они получают новую квалификацию, становясь активными участниками социалистического строительства и освобождая колхозы от излишков рабочей силы.

С другой стороны, субъективными причинами, влияющими на отход кустарей, являются слабое переключение промкооперации на недефицитное сырье (отходы госпромышленности), на пошивку спецобуви, пошивку детской обуви, неуменье сочетать кустпромыслы с сельским хозяйством и местной промышленностью. Кроме того несомненно отрицательно отразились перегибы в отношении налогового обложения кустаря, отмеченного специальным постановлением правительства.

В настоящее время башмачный промысел объединен промысловой кооперацией в лице межрайонного Кимрского промыслового союза. В Талдомском районе имеется 11 артелей, их расположение, состав и работа видны из следующей таблицы:

Артель	Район деятельности	Число об. мастерских	Число член на 1/VI 1931 г.	Работающих в мас.	Работающ. на дому	Продукция 1930 г.
1. Березниковск.	Семягинск., Буртаковский, Дмитровск., Апсаровск. и Куниловский с|сов.	1	610	67	198	636,8
2. Глебовская .	Глебовск. и Озерский с|сов.	2	524	83	128	657,3
3. Жизнесовская	Жизнесовск., Станковский и Кошелевск. с|сов.	1	346	105	70	530,3
4. Зятьковская .	Юдинский, Утенинский, Стариковский и Зятьковский с|сов.	5	230	230	—	426,1
5. Каменевская .	Каменевский с|сов.	2	305	254	14	684,9
6. Н. Никольская	Н. Никольская, Аймусовская	3	75	70	5	384,9
7. Нушпольская.	Нушпольский с|сов.	1	90	90	—	468,6
8. Павловичск. .	Гуслов., Семенов., Павл., Головков. и Стариков.	4	326	146	16	
9. Раменская . .	Раменск., Караваевск. и Дутшевский с|сов.	2	364	96	4	472,0
10. Семеновская .	Раз., Семеновский и Ник. Кропотский с|сов.	1	379	52	—	369,1
11. Талдомская .	г. Талдом, Ахтимнесовск., Высочковск. и Григорьевск.	6	733	537	210	2347,0
Итого. . .	—	28	3982	1730	645	6977,0

Некоторые артели или часть их с начала 1931 года перешли на устав промколхозов. В настоящее время в районе 8 промколхозов, из них 7 башмачных и 1 скорняжный.

Эти промколхозы следующие:

Название	Какой артели	Какие селения входят	Число членов
1. Каменевский	Каменевской	Все 4 селения Каменевск. с|сов	330
2. Раменский	Раменско-Карав.	Раменье, Караваево, Борцево, Карамышево, Н. Село и Исаково	225
3. Березниковский	Березниковск.	Дмитровка, Бородино и Горки	79
4. Ахтимнеевский	Талдомской	Ахтимнеево	88
5. Нушпольский	Нушпольской	Село Нушполы	154
6. Захарьинский	Жизнеевской	Дер. Захарьино, Станковск. с|сов.	9
7. Гришковский	Глебовской	Дер. Гришково, Кошелевский с|сов.	26
8. Штурм	Квашенковской арт. скорняков	Квашенки, Сменки, Желдыбино, Дулово и Некрасово	179
		Всего	1090

Дополнительные сведения о промколхозах даны в разделе сельского хозяйства.

Скорняжный промысел. Скорняжный промысел в районе возник почти одновременно с обувным и прошел те же стадии развития.

Скорняжное промысловое гнездо в Талдомском районе является одним из основных в СССР, многие гнезда особенно в южной части СССР, возникшие в последнее время, организованы выходцами из талдомских скорняков.

Переписью 1929 г. охвачено 714 скорняков с валовой продукцией в 2 147 400 руб. Промысловое гнездо расположено на север от г. Талдома вдоль по Квашенскому тракту, охватывает больше 20 селений, 6 сельсоветов с центром в селе Квашенках.

Все скорняки объединены в одну артель, входящую в Мостекстильшвейсоюз. Работа артели в течение последних лет видна из следующей таблицы:

Показатели	1928—29 г.	1930 г.	План 1931 г.	1931 г.
Число членов	125	500	660	635
Валов. продукц.	1893,6	3033,4	5857,8	8400,9

Скорняки вырабатывают воротники, окола для шапок, верха и пр., при чем до настоящего года основным сырьем были целые шкурки кошки, собаки, хомяка, крота, крысы и пр. и лишь в незначительной части меховые обрезки. Так, за 1930 год потреблено целых шкурок на 2 796 295 рублей, а меховых обрезков только на 129 160 рублей.

В 1931 году положение резко изменилось,—основным видом сырья теперь являются меховые обрезки, получаемые как отход со скорняжных фабрик Мосмехпрома.

Это является образцом правильной перестройки работы кооперации в соответствии с решениями партии и правительства.

Такое переключение работы скорняков с дефицитного сырья на недефицитный, на использование отходов с фабрик, вполне целесообразно и своевременно. Получается полная кооперация между кустарной и цензовой промышленностью: кустари получают отходы с фабрики, перерабатывают их и возвращают опять на фабрику в виде нового полуфабриката (окола, воротники и пр.)

В этом направлении кустарные промыслы могут развиваться в соответствии с темпами роста крупной промышленности, дополняя ее необходимым ассортиментом. Поэтому скорняжный промысел в районе имеет все данные для своего дальнейшего развития.

Доказательством этому служит то обстоятельство, что в текущем году в районе скорняжного гнезда организовалась новая артель Мосутиля, которая сравнительно широко успела развернуть свою работу, охватив около 100 человек скорняков. В настоящее время поставлен вопрос об объединении обеих артелей в одну в виду однородности их работы.

Кроме основного гнезда с 4 общими мастерскими на 240 человек в селе Квашенки и Сменки артель имеет еще 6 общих мастерских, расположенных в северной части района: Сотское 80 чел., Волкуша 35 чел., Круглово 8 чел. Озерское 45 чел., Спас-Угол 15 чел. и Митяево 30 человек.

Портновский промысел. Портновский промысел имел ранее большое распространение. Он возник и развился в быв. Семеновской волости вместо сильно развитого прежде, но вымершего теперь ткацкого дела. Центром его в настоящее время является с. Измайлово и Семеновское с окружающими деревнями.

Переписью 1929 года было зарегистрировано 249 кустарей-портных. В настоящее время Семеновская артель объединяет

140 чел., из них работают в общей мастерской 60 человек и на дому 80 человек. Кроме этого в гор. Талдоме имеется отделение артели с 40 чел., работающими в мастерской, и 5 чел. на дому.

Семеновская артель считается одной из лучших в системе Кимрского промсоюза, специализирующейся на пошивке мужского верхнего платья. Талдомская артель работает, главным образом, кожаную спецодежду военного образца.

Портновский промысел в районе имеет большие возможности и при соответствующем к нему внимании может дать значительный эффект. Это подтверждается тем, что на 1932 год промсоюзом запроектирована по нашему району общая сумма выработки примерно в 1 миллион рублей.

Кузнечный промысел. Промысел по металлообработке представлен в Талдомском районе Растовской артелью, которая объединяет 40 человек. Организовалась она в августе 1929 г. в количестве 5 человек, валовая продукция за 1929—30 год выразилась в сумме 42 033 рубля.

В настоящее время артель имеет 3 отделения в районе по ремонту с.-х. машин и орудий. Производственная программа текущего года равна 600 тыс. руб.

Основная установка артели—выработка мелких деталей по заказам заводов с.-х. машиностроения. В ближайшем будущем предполагается прикрепление артели к Савеловскому чугуно-литейному заводу для выработки деталей к картофелекопалкам, на которых специализируется указанный завод.

ТРАНСПОРТ

ЖЕЛЕЗНОДОРОЖНЫЙ ТРАНСПОРТ

Район в меридиальном направлении пересекается Северной ж. д. (Савеловской) с общим протяжением в пределах района 32 клм. На этом протяжении имеется 2 станции—Вербилки на 89 клм и Талдом на 110 клм и 2 разъезда—Власово на 103,3 клм и Лебзино на 118,5 клм.

От ст. Вербилки до фарфоровой фабрики проложен щирококолейный ж.-д. путь длиною в 2,57 клм для прямой передачи вагонов с сырьем на фабрику и с готовой продукцией обратно на жел. дор. В другую сторону (на запад) такой же и с этой же целью проложен путь на Запрудненский стеклозавод длиною в 12 клм. На 8 клм этого пути от него отходит ветка длиною в 2,5 клм на лесозавод Талдомского леспромхоза.

Таким образом, общее протяжение всех ж.-д. путей по данному району равно почти 50 клм.

Железная дорога проходит почти через центр района и разрезает его на две примерно равные части. Западная часть района, менее заселенная, лесная, расположена относительно ближе к железной дороге, что имеет положительное значение для дроволесозаготовок.

Железная дорога обслуживает все части района, так как является единственным средством сообщения со всеми центрами, тяготеющими к районам. Наиболее удалена от ж. д. часть района, расположенная по границе с Нерльским районом: Глебовский сельсовет на 28 клм, Спасский на 30 клм, Св. Семеновский на 30 клм, и по реке Сестре: Мишуковский 23 клм и Дутшевский на 26 клм. Такая отдаленность отрицательно сказывается на развертывании в этой части района молочного хозяйства с доставкой свежего молока на станцию для отправки в Москву.

Основным грузом, отправляемым из района, является лес. В грузообороте на долю леса падает 90%: за 1930 год по ст. Талдом:

	Отправлено	Получено
Всего грузов в тоннах	39696	15126
в том числе лесных	35745	—
» хлебных и промтов	—	8719,9

Ближайшей перспективой развития ж.-д. транспорта в районе является постройка второй колеи Москва—Савелово в виду устройства в Савелове перевалочного пункта с Волги на Москву. Кроме

того по пятилетнему плану было намечено соединение Октябрьской и Северной ж. дорог от ст. Решетниково через Конаково—Савелово—Калязин—Углич. Сооружение этих линий облегчит связь нашего района не только с Москвой, но и с другими промышленными центрами и послужит дополнительным стимулом для развития народного хозяйства района.

БЕЗРЕЛЬСОВЫЙ ТРАНСПОРТ

Издавна через район проходила дорога, соединяющая Волгу с Москвой, служившая для переброски волжских грузов в Москву.

Кашинский тракт, соединяясь на юге с Дмитровским шоссе, на севере ближайшим пунктом имеет г. Кимры, уходя дальше на Калязин и Кашин, все время параллельно железной дороге.

В пределах района эта дорога служит для связи Талдома с южной промышленной частью района (Вербилки, Запрудня) и северной кустарной (Квашенская, Глебовская артели), кроме этого дорога имеет большое значение для прямого сообщения с Кимрами и частью для гужевой переброски грузов из Кашина.

Вдоль дороги расположены 3 участка совхоза «1-я Пятидетка» Талдомский, Семенковский и Растовский общей площадью 8.164 га. Селения, расположенные по дороге и вблизи ее, почти полностью коллективизированы.

Таким образом, Кашинский тракт является основной магистралью, соединяющей районный центр с основными промпредприятиями, совхозами и большим числом колхозов района, и с другой стороны служит средством сообщения с другими районами и с Волгой.

Кашинский тракт тянется на расстоянии 45 клм, из них покрыто одеждой 7,8 клм, а дальше идет—плохая грунтовая дорога.

Константиновский тракт имеет протяжение 19,5 клм. Его районное значение заключается в связи Талдома с Нушпольским сельсоветом, крупным колхозом села Нушполы, Нушпольской башмачной артелью. В будущем эта дорога будет иметь большое значение в связи с развитием торфоразработок на болоте Бель между Нушполом и Солонишниками.

Кроме того постройка дамбы на тракте Нушпола—Константиново через б. Дубенскую пойму усиливает приток грузов из соседнего Константиновского района на ст. Талдом. Такими грузами являются лен-волокно (до 3 тыс. центнеров), льносемя, картофель, зерно, молочные продукты.

Этот грузопоток через Талдомский р-н объясняется тем, что восточная часть Константиновского района находится на расстоянии более близком к Талдому, чем к Загорску, куда сейчас за неподготовленностью дороги идут грузы Константиновского р-на.

Нерльский тракт. В 1930 г. установлена новая трасса межрайонной дороги, соединяющая Талдомский район с Нерльским.

Дорога Талдом—Озерское идет через Ахтямнеево—Буртаки—Кошелево, имеет протяжение 27 клм, замощена на 4,5 клм. Переведена в текущем году в разряд дорог районного значения, до этого времени считалась межрайонной дорогой, соединяющей Талдом и Нерль. Районное значение этой дороги заключается в том, что она связывает центр района с его периферией.

Состояние дороги неудовлетворительное в виду плохих грунтов и низменности.

Дорога осенью между дер. Михайлово и Спас-Угол

Из дорог районного значения самой важной является дорога Талдом—Михайловское протяжением 33 клм. Эта дорога проходит по так называемой Семеновской гряде вдоль Дубенской поймы и соединяет восточную часть района с центром.

Дорога имеет огромное значение как путь переброски стройматериалов из Костолыгинского карьера (булыжник, песок, гравий) к дорогам и постройкам и подвозки к железной дороге лесоматериалов из южной части Ермолинского лесничества. С начала торфоразработок на Дубенской пойме эта дорога приобретает громадное значение, как непосредственно прилегающая к пойме.

От дороги Талдом—Озерское в районе Буртаков отходит дорога на Семягино—Станки—Ермолино протяжением в 10 клм. Эта дорога соединяет удаленную северо-восточную часть района с центром и подвозит лесоматериалы из Ермолинского лесничества к железной дороге. В настоящее время эта дорога приобретает

большое значение связи с развертыванием близ деревень Бервново и Беляево большого совхоза «Союзмясо» на площади 8 тыс. га.

Второй дорогой в этой части района является Талдом—Зятьково протяжением 14,5 клм. Ее значение заключается в связи с центром западной части района, густо населенной, насыщенной башмачным промыслом и почти сплошь коллективизированной.

Кроме того по этой дороге идет интенсивная подвозка лесоматериалов к Талдомскому из Стариковского лесничества.

Работа экскаватора

Дорога Нушполы—Вербилки—подъездной путь к станции железной дороги протяжением 17 клм. Тракт имеет важное значение для Вербилковской фарфоровой фабрики, которая получает продукты питания из центральной коммуны.

Дорога Талдом—Лебзино—Каменево имеет протяжением 10 клм, дальше продолжается до Кимр, имеет важное значение для Каменевского промколхоза.

Дорога Запрудня—Вербилки протяжением 9,5 клм. Ее основное значение—переброска грузов со ст. Вербилки на Запрудненский стеклозавод и обратно. Кроме этого дорога своим продолжением связывает со станцией Вербилки Раменское лесничество и сельсоветы, расположенные по р. Сестре. Эта дорога является наиболее важной по количеству перевозимых по ней дров и лесоматериалов к железной дороге.

СТРОИТЕЛЬСТВО

За истекшие 2 года пятилетки и в текущем году по всем отраслям народного хозяйства развернулось значительное строительство. Самым крупным по произведенным затратам является промышленное строительство. Запрудненский стеклозавод расширяется ежегодно, при чем из года в год сумма капиталовложений увеличивается: в 1929 г. на расширение было затрачено 79,6 тыс. рублей, в 1930 году уже 477,3 тыс. руб., а в текущем году уже 800 тыс. руб. За это время построены 2 новых горшковых печи, ряд подсобных цехов и жилых служебных построек, клуб и в настоящее время отстраивается новый цех с ванной печью.

Против первоначального плана постройка и пуск ванной печи запаздывает на 3 месяца из-за несвоевременной доставки некоторых стройматериалов, в частности шамота и диназа.

По фарфоровой Дмитровской фабрике ежегодно вкладывается 100—200 тыс. рублей на реконструкцию, частичное расширение и капитальный ремонт. Благодаря этим вложениям фабрика получает возможность ежегодно увеличивать выпуск продукции, но этого недостаточно. Необходимо произвести коренную перестройку фабрики, и в первую очередь расширить и переоборудовать горшковое хозяйство.

Среди предприятий районного подчинения наиболее значительно расширение колодочной фабрики, которая из полукустарной мастерской с 2 станками превратилась в значительное предприятие, увеличив за три года пятилетки свою продукцию в 5 раз.

По линии сельского хозяйства большое строительство развернуто в совхозе «1-я пятилетка». В течение 2 лет его существования в одни только постройки вложено около 500 тыс. рублей, всего же капиталовложений сделано около 1 000 тыс. рублей. В результате мы имеем—мощный совхоз с 7 785 га земельной площади, с 278 голов. рогатого скота, со всеми необходимыми постройками и инвентарем.

На территории района около Вербилок развертывается новый свиноводческий совхоз МОСПО. Работа только начата, но уже в текущем году совхоз имеет 100 голов рогатого скота и 500 голов свиней и все это должен обеспечить строительством в текущем сезоне.

Построена огородно-свиноводческая ферма райпотребсоюза со свинарником на 200 голов, с общей суммой затрат в 65 тыс. рублей. В ближайшее время предполагается свиноводческое хозяйство передать Вербилковскому совхозу МОСПО, в ведении же райсоюза остается только огородное хозяйство.

Карта дорог Талдомского района

По линии колхозного строительства в течение последних 2 лет идет интенсивное строительство, главным образом, построек, обслуживающих обобществленное животноводство. В 1930 году на эти цели израсходовано 120 тыс. руб., не считая затрат самих колхозов: трудом, материалами и пр. В текущем году в колхозах, главным образом в МТС и свиноводческих фермах, должно быть построено: 12 скотных дворов, 7 конюшен, 6 свинарников, 6 телятников и 5 силосных башен. На это строительство отпущено кредита 103,2 тыс. руб. и промкооперацией 90 тыс. руб., кроме этого колхозы должны вложить своих средств на такую же сумму. Тормозом к осуществлению этого строительства служит недостаток стройматериалов, которыми колхозы снабжены в очень слабой степени.

В течение 2 первых лет пятилетки очень интенсивно шло дорожное строительство. Закончена улучшенная грунтовая дорога Талдом—Михайловское, пройденная машино-дорожным отрядом на протяжении 30 клм. Проложен путь через Дубенскую пойму в районе Нушпол, при чем одни земляные работы стоили около 100 тыс. руб. Значительно улучшен Кашинский тракт путем замощения наиболее грузонапряженных участков, устройством мостов, насыпей и т. п. На дороги районного и сельского значения вложено только за 1930 год 42 тыс. рублей самообложения и трудгужповинности. Но всех этих средств и работ недостаточно, дороги находятся в неудовлетворительном состоянии и требуют в срочном порядке больших затрат. В текущем году облдортрансом почти никаких работ по району не проводится. Будут вложены только местные силы и средства: на 55 тыс. р. трудгужповинности, 17 тыс. р самообложения, 14 тыс. р. по бюджету и 6 тыс. р. хозорганизациями. Основное внимание в дорожном строительстве направлено на подготовку дорог к развертыванию МТС.

В части торгового строительства наиболее значительной является строительство универмага в Вербилках общей стоимостью 210 тыс. руб. В 1930 году на строительство затрачено 83 тыс. руб., в текущем году оно должно быть закончено, но в связи с недостатком стройматериалов и отнесением строительства в 3-ю очередь оно, повидимому, кончено не будет.

В течение пятилетки построена одна и застроены две сельских школы и строится ФЗС в Вербилках. ФЗС строится на средства займа Моссовета стоимостью 250 тыс. руб, на ее постройку дополнительно к ранее отпущенным 110 тыс. руб. отпускается еще 125 т. руб. и школа в текущем году должна быть закончена.

По линии больничного строительства закончен в 1930 году тубдиспансер в Вербилках, начат постройкой диспансер в Гарях при Запрудненском стеклозаводе стоимостью 80 тыс. руб., из которых 50 тыс. руб. уже отпущены, строятся детясли на 100 коек в Вербилках стоимостью 200 тыс. руб., из них уже отпущено 156 тыс. руб. Строительство двух последних объектов в текущем году не развернулось из-за отсутствия стройматериалов, и отпущенные средства могут остаться нереализованными.

В части жилищного и коммунального строительства за последние два года наиболее значительной работой является постройка водопровода в рабочем поселке Вербилки. Водопровод в первой очереди в 1,5 клм длиною должен быть пущен в текущем году. Кроме этого в Вербилках же построены жилстроительной кооперацией 32 дома по 2 квартиры и в текущем году должны быть отстроены еще 2 дома по 8 квартир.

В этой части строительство явно не достаточно, особенно по рабочему поселку Вербилки, остро нуждающемуся в самом элементарном благоустройстве, коммунальном обслуживании и жилищном строительстве.

ПОТРЕБКООПЕРАЦИЯ

За время с 1929 года потребкооперация района несколько раз перестраивалась. До июля 1929 года вся сеть системы обслуживалась Дмитровским райотделением МОСПО. С организацией округов сеть системы в количестве 21 общества потребителей перешла в обслуживание Кимрского окрпотребсоюза через базу в городе Талдоме. С марта месяца 1930 г. общества потребителей Талдомского района, за исключением Запрудненского и Вербилковского Р. К., были слиты в одно районное общество потребителей—Талдомское, деятельность которого продолжалась до 1-го апреля 1931 года, после чего слившиеся о. п. были вновь восстановлены в самостоятельные, с руководством через Талдомский райпотребсоюз. Запрудненский Р. К. в момент организации РайПО был слит с Вербилковским Р. К. и существовал как его отделение.

В настоящий момент состав кооперативной сети со времени последней реорганизации следующий: 16 сельских кооперативов (сельпо): 1) Григоровское, 2) Растовское, 3) Тарусовское, 4) Павловичское, 5) Раменское, 6) Тишинское, 7) Стариково-Зятьковское, 8) Каменевское, 9) Квашенковское, 10) Маклаковское, 11) Дмитровское, 12) Станковское, 13) Жизнеевское, 14) Озерское, 15) Н.-Кропоткинское и 16) Нушпольское, одно горпо (Талдомское) и один Р. К. (Запрудненский).

Вербилковский Р. К. был реорганизован в ЗРК и выделен в отдельную единицу на самостоятельном обслуживании МОСПО.

Таким образом с момента последней реорганизации сети произошло некоторое увеличение кооперативов (на два). Это увеличение произошло за счет разукрупнения района деятельности Талдомского горпо (выделен из его района Григоровский кооператив) и организации Жизнеевского сельпо, входившего ранее в состав Станковского о. п.

Последнее построение сети произошло с учетом увязки границ сельпо с границами сельсоветов и с учетом наилучшего обслуживания населения. Наибольшее количество населенных пунктов, входящих в район обслуживания сельпо, имеет Стариково-Зятьковское (34 селения); наименьшее количество—Каменевское (6 селений), Нушпольское (1 селение). Радиус обслуживания населенных пунктов правлением сельпо несколько больше, доходит до 9,5 клм (Стариково Зятьковское). В момент реорганизации сети в район ее входило 77 колхозов и 2 совхоза. Весь район деятельности потребкооперации охватывает 264 селения с общей численностью населения в 59.500 человек.

Рост кооперирования по наметкам на 1932 год по району (за исключением Вербилковского Р. К.) предполагается с увеличением против ожидаемого выполнения на 1/I—1932 г. на 16,7%, при чем предусматривается стопроцентное кооперирование взрослого населения как в городе, так и в рабочем поселке (Запрудня) и на 76,6% в сельской местности. Рост пайщиков в 1932 г. против 1931 г. в абсолютной величине предполагается на 400 человек (без Вербилк. Р.К.). Рост паевого капитала (также без Вербилк) Р.К. против ожидаемого выполнения на 1/I—1932 г. на 26,6%. В абсолютной сумме 126.500 руб.

РОСТ ЧЛЕНСТВА И ПАЕВОГО КАПИТАЛА ПОТРЕБКООПЕРАЦИИ

	На 1/VII 1929 г.	На 1/I 1930 г.	На 1/VII 1930 г.	На 1/I 1931 г.	На 1/VII 1931 г.
Членов пайщиков:					
а) по сети и горпо	18.158	19.656	17.408	19.504	20.403
б) по Вербил. и Запр. Р. К.	3.815	5.590	—	5.122	6.720
Всего	21.973	25.246	17.408	25.626	27.123
Паевой капитал:					
а) по сети горпо	209.495	269.023	274.638	361.272	390.347
б) по Вербил. и Запр. Р. К.	51.233	94.923	—	115.637	136.815
Средний оплачен. пай:					
а) по сельпо и горпо	11—54	13—69	15—78	18—51	19—13
б) Верб. и Запр. Р. К.	13—43	16—98	—	18—89	20—36
% кооперир. взросл. насел.:					
а) по сельпо и горпо	53,2	55,2	57,6	64	66,5
б) Вербил. и Запрудн. Р. К.	53,7	78,3	—	86	94

БЮДЖЕТ

Строение бюджета в 1930 г. и 1931 г. видно из следующих цифр:

Наименование	1930 г.	1931 г.
Неналоговые доходы	449,6	406,5
Налоговые »	474,4	1351,4
Прочие поступления	131,3	590,3
Итого:	1055,3	2348,2

Такое увеличение бюджета объясняется тем, что по районному бюджету в 1931 г. проходят полностью подоходный и единый сельхозналог, чего не было в 1930 году. Вместе с передачей этих доходов из бюджета изымаются в областной фонд регулирования— 827 тыс. рублей. То же и с прочими поступлениями в 1931 г., где основным является самообложение, зарезервированное в размере— 311,4 тыс. рублей на 1932 год. Таким образом бюджет 1931 г., очищенный от этих чисто расчетных операций, будет сравнимым с бюджетом 1930 года и примет такой вид:

Вид дохода.	1930 г.	1931 г.	+ —
Неналоговые доходы.	449,6	406,5	— 43,1
Налоговые	474,4	524,4	+ 50,0
Прочие	131,3	278,9	+147,6
Итого	1055,3	1209,8	+ 14,6%

Из этого сопоставления видно, что рост бюджета идет за счет прочих поступлений, где главная роль принадлежит самообложению, отчислению от займов и т. п. Эта тенденция безусловно здоровая и целиком соответствует установке на мобилизацию средств населения.

Однако уменьшение доходов от неналоговых поступлений нельзя признать нормальным, и развертывание местной промышленности является насущнейшей задачей районных организаций.

Расходная часть бюджета характеризуется следующим сопоставлением 1930 и 1931 г.г.

Вид расхода.	1930 г.	1931 г.	+ —
Административные	150,4	142,2	— 8,2
Социально-культурные.	510,3	761,5	+ 51,2
в т. ч. нар. образование	310,3	538,8	+ 74,0
» здравоохранение	181,5	204,9	+ 23,4
Хозяйств. производ.	185,8	211,4	+ 25,6
Прочие	208,8	94,7	— 114,1
Итого	1055,3	1209,8	+ 14,6%

Из таблицы видно, что основной рост идет за счет культурно-социальных расходов, выросших за год на 50% и особенно народного образования, давшего рост на 74%.

Растут и хозяйственно-производственные расходы в связи с реконструкцией хозяйства района. Этот рост расходов перекрывается, кроме роста доходной части бюджета, снижением административных и прочих непроизводственных расходов.

Эта тоже вполне здоровая тенденция, отражающая общую реконструкцию народного хозяйства.

КУЛЬТУРНО-СОЦИАЛЬНОЕ ОБСЛУЖИВАНИЕ

НАРОДНОЕ ОБРАЗОВАНИЕ

«. . . ЦК подчеркивает возрастающее значение и роль школы в социалистическом строительстве. ЦК обращает внимание всех партийных организаций на необходимость значительного усиления внимания массовой школе, работе учителя и укрепления повседневного конкретного руководства школой» (постан. ЦК ВКП(б) от 5/IX—1931 г.).

Начальное обучение. Сеть начальных школ распределена по району более или менее равномерно, радиус в среднем не превышает 2—3 клм. Расширение сети народного образования за эти годы шло, главным образом, путем увеличения комплектов. Считая вместе с группой 1 ступени ФЗС, в 1929 г. было 133 комплекта, а в 1930-31 г. 151 комплект, рост на 13,5%, число учащихся в 1929-30 г.—4431 ч., в 1931 г.—5321 ч., рост на 20%. Сетью школ охвачено детей в возрасте от 8 до 11 лет 4442 чел. или 97,2%, переростков 1042 чел., т. е. 87%. Школ повышенного типа по району 7, из них 2 ФЗС (на Вербилковском и Запрудненском заводах), 1 ШКМ, 2 ШКУ, 1 городская 7-летка (в Талдоме) и педагогический техникум. Количество учащихся в 1929 г. 1274 ч., в 1930-31 г.—1596, рост на 25,3%. Сеть школ повышенного типа размещается по району неравномерно, недостаток их ощущается в сельских местностях. Предполагается в дальнейшем открытие новых ШКМ в местах, удаленных от центра.

Школы повышенного типа прикреплены к предприятиям и совхозу, а все школы 1-ой ступени—к колхозам. Степень влияния предприятия на постановку учебы еще недостаточна.

Между школами и колхозами заключены договора взаимных обязательств. Школа увязывает теоретическое обучение с посильным участием детей в производственно-хозяйственной, общественно-политической и культурно-бытовой жизни колхоза.

Учащиеся ФЗС и 7-летки проходят производственную практику на прикрепленных предприятиях. Организованы в 16 школах рабочие комнаты и технические уголки. Учащиеся участвуют в борьбе за выполнение промфинплана производства и производственного плана колхоза, выполняя поручения общественных организаций и помогая им в мобилизации общественности на данный вопрос. При школах обрабатываются силами учащихся пришкольные участки, где, по советам агрономов, ставятся опыты по обработке и удобрению почвы и по выращиванию различных культур.

Нужно отметить, что вопросы политехнизации еще не во всех школах являются стержнем всей образовательной работы. Требуется повышение квалификации учительства, еще большее привлечение к делу политехнизации внимания школьной и внешкольной общественности.

Рабочее образование. При Дмитровской фарфоровой фабрике и Запрудненском стеклозаводе организованы и работают второй год 2-годичные общеобразовательные рабочие курсы. Обслуживают они преимущественно рабочих данного предприятия. Количество учащихся в 1929 г.—96 чел., в 1930-31 г.—175 чел., рост на 82%, при чем количество обучающихся рабочих по сравнению с 1929 г. больше чем удвоилось и составляет в 1931 г. 84% всего состава (147 чел.).

Рост пионердвижения.

На 1/VIII—1929 г.	. . . . .	1551 пионер
» 15/X —1930 г.	. . . . .	1683 »
» 1/I —1931 г.	. . . . .	1798 »
» 1/IV —1931 г.	. . . . .	1922 »

Октябрят 333, комсомольцев школьников на 1/VII—1931 г. 120 чел.

Школьные здания. Всего школьных зданий по I ступени 54, из них специальных—37, приспособленных—10 (кулацких домов приспособлено 10) и наемных—7. Многие школьные здания как из специальных, так и приспособленных ветхи и нуждаются в капитальном ремонте. Наемные здания в большей части не удовлетворяют требованиям школьно-санитарной гигиены и нуждаются в замене новыми.

Сеть учреждений социального воспитания и политехнического образования на 1/IX—1931 г. должна быть следующая:

Тип школы	Количеств. учреждений	Комп. групп	Учащихся	Процент роста
Школы I ст.	60	152	6313	18,6
ФЗС (II конц.)	2	15	525	34,0
Талдомск. 7-л.	1	15	500	21,4
Ш. К. М.	1	4	158	113,5
Ш. К. У	2	6	240	106,9

Соотношение между начальным образованием и повышенным следующее:

Категории учащихся	1929/30 г.	1930/31 г.	1931/32 г.
Учащихся I ст.	4431	5321	6313
Учащихся шк. пов. типа	804	995	1423
Процентное отношение повышен. образов. к начальному	18,1	18,7	22,5

Новое строительство. За 1929—30 г. и 1930—31 г. отстроена Растовская школа I ступени. Производятся постройки Вербилковской ФЗС, Глебовской и Семеновской школ I-ой ступени.

Дошкольное воспитание. Сеть дошкольных учреждений в начале пятилетки была развита очень слабо. Постоянных д/садов или очагов в районе совсем не было. В 1930 году уже охвачено 1005 чел. или 15,11%, на 1931 г. 17,8%. Из них на Дмитровской фабрике в 1930 г. 28,5%, в 1931 г. 33%. На Запрудненском заводе детей рабочих охвачено в 1930 г. 34,6%, в 1931 г.—37,4. Детей колхозников охвачено 552—41,2%. В 1931 г. в колхозах ребят дошкольного возраста 3.391 чел. охвачено 908—26,7%. По намеченному плану надо было развернуть 52 сезонных детских площадки, с охватом 1910 ребят. Развернуто 33 дет. площадки с охватом 1025, что составляет 53,6% плана. Основной причиной недовыполнения намеченного плана являются затруднения со снабжением детучреждений питанием, что в значительной части должно быть отнесено за счет организационных неполадок потребкооперации.

Большой процент охвата детей дошкольного возраста в колхозах в 1930 г. по сравнению с охватом детей рабочих объясняется широко-развернутой сетью сезонных детских площадок в деревне, чему способствовала своевременная подготовка помещений и оборудования. Что же касается пос. Вербилки, то там вопрос упирается в отсутствие помещения. В Вербилках из 2000 рабочих 60% женщин, а с расширением производства на 1932 г. процент работниц увеличится еще больше. Отсюда вывод один: для закрепления работниц на фабрике и поднятия производительности труда необходимо в самое ближайшее время приступить к организации новых детских садов. Вопрос с помещением детских садов при Запрудненском заводе находится в таком же положении, как и в Вербилках, но процент женщин работниц там гораздо ниже.

Рост дошкольных учреждений за 2-й год пятилетки объясняется ростом колхозного движения и в связи с этим усиленной организационной работой, развернутой с привлечением советской общественности и самих колхозных масс, культбригадой МОНО и облпроса. Культбригадой были организованы месячные дошкольные курсы в Вербилковском и Куниловском подрайонах, через которые

было пропущено 49 человек. Основной задачей на 1931—32 г. является закрепление 40% сезонной сети на постоянные и развертывание на лето 1932 г. 120 детских площадок с охватом не менее 3.600 ребят.

Ликбез за 2 года пятилетки. Ликвидация неграмотности в стране строящегося социализма является важнейшей задачей. Громадный рост народного хозяйства потребовал перестройки всей культурной работы и в первую очередь ликвидации неграмотности всего населения. В начале пятилетки мы имели в нашем районе 6-тысячную армию неграмотных и малограмотных в возрасте от 1[illegible] до 40 лет, что составляет 17% этого возраста. В текущем году число неграмотных и малограмотных будет уменьшено больше чем в два раза. По сравнению с 1926 г. процент грамотности повысился по городу с 69 до 74%, а по селу с 55 до 59% в составе всего населения.

В третьем решающем году пятилетки должна завершиться полная ликвидация неграмотности в районе.

В движение за сплошную грамотность района втягиваются трудящиеся массы. В начале пятилетки культармейцы насчитывались единицами, в 1931 году имеется культармейцев индивидуальных 180 чел., культармейцев групповодов 161 чел. Политчасников 14[illegible] В 1931 году было премировано учащихся 41 человек, культармейцев 13 человек.

Больным местом в работе ликбеза является недостаток подготовленных к этой работе кадров. Сейчас в районе имеется 12 постоянных работников, из них 4 имеют среднее образование и 8 низшее, почти безо всякой подготовки и стажа ликбезской работы.

Школа ликбеза из школы азбучной превращается в школу производственную, она делается неразрывной частью производственного предприятия, колхоза, совхоза. С начала учебного года школа ликбеза реорганизуется на предприятиях в производственно-политические курсы, и в совхозах и колхозах в курсы совхозно-колхозного образования, с программой школ I ступени при 3 группах.

В 1932 учебном году мы должны пропустить через курсы ПП и КСКО по 2-ой группе 2300 чел. и по 3-й группе 1260 человек, т. е. немного меньше, чем было выпущено за все 3 года пятилетки.

Для разрешения этих задач потребуется дополнительная мобилизация культармии и активное участие всех организаций.

ПОЛИТПРОСВЕТРАБОТА

Культурное обслуживание населения с каждым годом возрастает, рост сети культурных учреждений (клубы, избы-читальни, библиотеки, красные уголки) из года в год неуклонно идет вверх, процент обслуживания населения книгой также увеличивается.

Если сравнить сеть культучреждений по годам, то получится следующая картина:

Годы	Клубы	Избы-читальни	Библиотеки	Красные уголки	Биб.-передвижки
1929/30 . . .	6	12	6	60	191
1931 . . .	9	16	12	81	—

Сеть политпросветительных учреждений находится в следующем виде: 3 клуба профсоюзных, которые обслуживают рабочих Вербилковской фарфоровой фабрики, рабочих Запрудненского стекольного завода и членов профсоюза города. 1 клуб кустарей и 5 клубов обслуживают население колхозов, промколхозов и кооперированных кустарей (из последних 5 клубов 2 реорганизованы из изб-читален). При 4 клубах и 3 избах-читальнях имеются стационарные библиотеки, в остальных имеются библиотечные передвижки.

Обеспеченность населения культучреждениями: из 48 сельсоветов в районе имеют стационарные бюджетные культучреждения с платными работниками 27. Всего же в районе точек культучреждений 110.

Кино-радиофикация. По району работают 5 деревенских кино-передвижек, обслуживающих 60—70 пунктов, делая ежемесячно кино-сеансов 130—140, кроме того имеются 3 стационарных киноустановки: в городе при клубе и при клубах Вербилковском и Запрудненском.

В 1930 году начала работать в мае месяце в городе трансляционная радиостанция с 724 радиоустановками (громкоговорители и наушники).

В настоящее время по району работают 3 радио-трансляционных узла в городе, поселках Вербилки и Запрудня.

Всего радиофицировано 29 населенных пунктов-селений с 1025 радиоустановок (громкоговорителей) и 450 наушников.

Через радио-трансляционные узлы проводится массовая культурно-просветительная работа путем читки лекций, бесед, докладов и передачи радиогазеты. Передачи обслуживаются музыкальным и художественным оформлением.

Массовая политпросветработа. Массовая культполитпросветработа проводится в культучреждениях через работу различных кружков: политических, колхозных, художественных; через постановки лекций, бесед, докладов, громких читок на разные хозяйственные, политические, агроколхозные, антирелигиозные и другие темы, через организацию экскурсий на фабрики, в совхозы, колхозы и музеи.

Кроме работающих на местах различных кружков, массовая работа проводится путем посылки бригад (выезды) со стороны город-

ских, профсоюзных культурных организаций в подшефные деревни района.

Кадры За последние 2 года улучшено материальное положение работников культучреждений, а именно работники сельских местностей в снабжении приравнены к категории рабочих, повышена зарплата; если например в 1929/30 году месячная зарплата избачей равнялась 64 руб., то в 1930/31 году равняется 73 руб., зарплата библиотекарей повышена с 56 руб. также до 73 руб., кроме того, разрешается вопрос о 10% надбавке к зарплате за квартиру.

Кроме основных платных работников в районе на политпросветработе работают в порядке общественности до 700 культармейцев из числа колхозников, рабочих совхозов и рабочих фабрик и завода, которые несут работу по заведыванию красными уголками, биб.-передвижники, книгоноши и т. д.

В основном кадры культработников не имеют квалификации по своей работе, наблюдается большая текучесть, работники перебрасываются с одной работы на другую, используются не по назначению. По стажу подавляющее большинство работают менее года.

Несмотря на ряд имеющихся достижений в культобслуживании (рост культучреждений, втягивание в культработу широких слоев трудящихся—культармейцы) все же имеются отрицательные стороны, все еще недостаточно развернута сеть культучреждений, существующая же сеть не вполне справляется с теми задачами, которые возлагаются на последних (неквалифицированность работников, текучесть и т. д.).

Существующая сеть культучреждений недостаточна, не соответствует росту запросов масс. Исходя из этого, необходимо на основе решений IV пленума МОК ВКП(б) и контрольных цифр народного хозяйства на 1930/31 год добиться полного обеспечения культучреждениями всех колхозов, совхозов и рабочих промышленных предприятий, доведя количество изб-читален до количества сельсоветов и не менее одного красного уголка на колхоз, селение.

Вся работа по развертыванию сети культучреждений (изб-читален, красных уголков), должна быть поставлена на рельсы широкой общественности, мобилизуя для этой цели внутренние ресурсы района.

ЗДРАВООХРАНЕНИЕ

Санитарное состояние Талдомского района обусловливается болотистым характером местности с высоким стоянием почвенных вод, которые резко вымерзают зимой в шахтных срубовых колодцах и высыхают в летнее время не менее 75%.

Вследствие этого Талдомский район в дальнейшем требует целого ряда оздоровительных мероприятий по осушке заболоченных мест (дренирование и мелиорация) и в особенности должен быть остро поставлен вопрос об улучшении водоснабжения в колхозах и совхозах путем устройства абиссинских колодцев, а в круп-

ных совхозах артскважин, так как в имеющихся колодцах вода повсюду неудовлетворительного качества.

В отношении заразных заболеваний в районе нужно отметить наибольший процент детских болезней (скарлатина, корь, дифтерия и пр.), специальных очагов для которых установить не представляется возможным, так как в большинстве случаев указанные инфекции поражают в одинаковой степени как сельские местности, так и город.

В борьбе с заразными заболеваниями основным недостатком являлась неполная их госпитализация вследствие недостаточного количества заразных коек, которых по району имеется 25. Это составляет 1 койку на 2 400 жителей и, если взять за минимальную норму 1 койка на 1 000 жителей, то в Талдомском районе число заразных коек нужно довести до 60.

Заразные бараки не имеют необходимых элементов благоустройства и трудно подвергаются очистке. В особенности плохо обстоит дело в участковых сельских больницах, где в одном здании находятся и общий госпиталь и заразное отделение, и все это обслуживается одним и тем же персоналом.

Всех больниц в Талдомском районе имеется 7, 1 тубдиспансер и 3 врачебных медпункта с общим числом коек 203. В них принято всего амбулаторных посещений 163 151 и проведено койкодней 55 524.

В 1930 г. был открыт тубдиспансер в Вербилках и в текущем 1931 году развернут на 20 коек. Больничное строительство за последние 3 года выразилось только на 2 объектах: Кропоткинская больница и Вербилковский тубдиспансер, которые выстроены заново, кроме того должно быть закончено в 1932 году строительство диспансера в Гарях и Вербилковских яслей на 90 коек, для чего уже средства отпущены, и строительство их начнется безусловно в 1931 году.

В основном лечебная сеть больниц в районе распределена неравномерно—слаба она в сельских местностях, а посему колхозы и совхозы охвачены лечебно-профилактической помощью недостаточно. Для обслуживания колхозниц по родовспоможению в ближайшее же время необходимо организовать хотя бы фельдшерско-акушерские пункты в с.с. Мишукове, Дмитровске и при Вербилковском совхозе.

Для района нужно к началу 1932 года иметь 40 врачей, 8 зубных врачей и 90 человек среднего медперсонала, а имеем только 23 врача и 71 среднего медперсонала. Для пополнения состава немедленно нужно приступить к организации курсов по переквалификации из низшего медперсонала в средний. Недокомплект медкадров в Талдомском районе резко чувствуется и очень тяжело отражается на деле лечебной помощи. В целях успешной борьбы с заразными заболеваниями нужна срочная организация дезкамер при больницах.

Лечебно-профилактическая и санитарная сеть и медицинское обслуживание в промышленных точках района (пос. Вербилки и

Запрудня) за последнее время улучшены с открытием тубдиспансера в Вербилках, а при устройстве одного диспансера в Запрудне, детяслей в Вербилках еще больше продвинется вперед. Кроме этого существуют пункты первой помощи в Запрудне, Вербилках и совхозе «1-я пятилетка».

Обслуживание колхозов производится участковыми больницами, которые выделяют специальный средний медперсонал на период полевых работ и периодическими выездами врачей. Самые крупные колхозы и совхозы имеют здравпункты, но все же медобслуживание за недостатком медперсонала недостаточно. Но улучшение уже сказалось в том, что кожные профзаболевания у рабочих Вербилковской фарфоровой фабрики значительно снизились.

Сезонные рабочие Талдомского района обслуживаются удовлетворительно как жилищно-бытовыми, так и санитарными условиями, что доказывается отсутствием среди них заразных заболеваний. На Власовских торфо-разработках была проведена полная санитарная обработка торфяников для предупреждения малярийных заболеваний. Немаловажную роль выполнили в деле успешного вовлечения женщин в производство своевременная организация и открытие детяслей, которых по району насчитывается сезонных—52, постоянных—2 с количеством охваченных детей 510 чел. и проведено ими 54 776 койкодней.

Общие темпы социалистического строительства заставляют усиленнейшим образом развертывать сети д/яслей, особенно в связи с задачей вовлечения женщин в производство. Ближайшей задачей являются подготовка кадров для д/яслей из массы женского актива района через краткосрочные курсы.

На ряду с развертыванием сети сезонных детяслей необходимо усиленным образом переводить сезонные ясли на постоянные; в первую очередь и в ближайшее же время это необходимо сделать при всех промколхозах и молочно-товарных фермах.

СВЯЗЬ

Октябрьская революция поставила перед ведомством связи ряд задач по переустройству и приспособлению работы связи к темпам социалистического строительства, но до конца 1930 года связь являлась узким местом в общем социалистическом наступлении и лишь решение VI съезда советов СССР заставило ведомство связи коренным образом изменить систему своей работы. Подобная перестройка аппарата связи нашла свое отражение и в работе предприятий связи района.

Почта. В течение 1929—30 и 31 гг. наблюдается значительный рост почтовой сети: число нештатных агентств выросло с 1 до 11, почтовых трактов с 5 до 12, протяжение трактов увеличилось со 133 клм до 181 клм, количество сельских письмоносцев с 24 до 47.

Подобным же образом прогрессировало и движение почт по внутрирайонным трактам: 1929 год и до половины 1930 года почта ходила 2 раза в неделю, с половины 1930 года и до настоящего времени 8 раз в декаду, а в настоящее время ведется работа по организации с помощью колхозов ежедневного хода почт в районные пункты.

Аналогичное явление наблюдалось и с обслуживанием сельскими письмоносцами своих участков: с 2 раз в неделю в 1929 году в настоящее время мы имеем 8-разовое обслуживание участков в декаду, а с установлением ежедневного хода почт в район разноска корреспонденции в селе будет также ежедневной.

Предприятия связи расположены следующим образом: в райцентре—1, по промпредприятиям—2, остальные расположены в местах нахождения сельсоветов и колхозов.

В ближайшем будущем предстоит задача обеспечить почтовой связью развертывающие свою работу совхозы «Союзмяса», «Скотовода» и «Свиновода», а также участки совхоза «Первая пятилетка».

По мере улучшения состояния дорог и их шоссировки предполагается машинизировать тракты на Квашенки—Озерское и на Семеновское.

Телеграф. Райцентр связан телеграфом с Москвой, кроме того имеется связь по телеграфу же с Дмитровом по одному и тому же проводу, при чем телеграфная связь оборудована аппаратами Морзе и Клопфер.

Телеграф имеется только в центре, остальные предприятия ведут телеграфный обмен по телефону через райцентр.

Существующая система аппаратов не дает хорошей пропускной способности, отсюда получается накопление телеграфной корреспонденции и как следствие—замедление таковой. В плане 1932 года предусматривается оборудование телеграфа скородействующим аппаратом.

Телефон. Райцентр непосредственной телефонной связи с Москвой не имеет, а получает таковую через Дмитров в определенное время, что отражается на работе районных учреждений, кроме того райцентр имеет телефонную связь с соседним Кимрским районом.

Емкость имеющихся в данное время телефонных коммутаторов и номерников выражается в 208 гнездах, задействовано же 130 гнезд.

Из 12 магистралей районного значения 9 построены по 2-проводной системе и 3 по однопроводной, при чем качество прохождения разговоров по однопроводным магистралям заставляет желать лучшего, так как нормальному прохождению мешает индукция и посторонние помехи (радио), неизбежные и трудно устранимые при однопроводной системе, что заставляет уже в текущем 1931 году 2 магистрали из однопроводной переделать на 2-проводную, чтобы улучшить слышимость.

Имеющиеся телефонные коммутаторы в техническом отношении уже устарели и это отражается на работе телефонных станций, что и заставило поднять вопрос о замене их новыми.

Существующая система телефонной связи на принципе МБ (местной батареи) несвоевременна и отнимает много времени на техническое и эксплоатационное обслуживание, поэтому необходимо изыскать средства на коренное переустройство телефонной сети, особенно в городе на телефонную сеть по принципу ЦБ (центральной батареи).

В план 1932 года включается проект подвески специальной телефонной линии Москва—Талдом.

В текущем году будет телефонизировано не менее 15 сельсоветов с постройкой 21—25 клм новой линии и подвеской 80 клм проводов, в этом же году должно быть открыто 4 переговорных телефонных пункта при предприятии связи, телефонизированы 1 промколхоз и 3 совхоза.

В 1932 году предполагается переоборудовать и принять в ведение НКПиТ телефонные сети Вербилковской фабрики и Запрудненского завода.

Если не удастся изыскать средства на переустройство городской сети на новую систему, то придется ограничиться сменой коммутаторов, установив еще дополнительный, введя туда междугородные провода и сельские цепи, добавив 1 рабочее место.

ПЕЧАТЬ

Районная печать в Талдоме существует с 1918 г. В 1918 г. начала выходить газета «Крестьянин и рабочий», переименованная затем в «Кустарь» и далее в «Кустарный край», прекративший свое существование с образованием кимрской окружной газеты «Коллективная жизнь». С марта месяца 1930 года по решению секретариата МК ВКП(б) в городе начала выходить районная газета под названием «За колхозы», орган РК ВКП(б), райисполкома и райколхозсоюза. Газета выходила один раз в 5 дней, была дефицитной и находилась на содержании местных организаций.

Газета «За колхозы» была чисто сельскохозяйственного направления. Она боролась за социалистическую переделку сельского хозяйства, за успешное проведение сельскохозяйственных кампаний и т. д. Весь материал, который помещался в газете, поступал в подавляющей части от рабселькоров. Число рабселькоров непрестанно росло. С 16 человек с 15 апреля 1930 года ряды выросли до 200 человек к 1-му сентября 1930 г.

С 1 сентября, в связи с ликвидацией округов, газета «За колхозы» была реорганизована в общерайонную, получив название—«Коллективный труд», став органом РК ВКП(б), райисполкома и райпрофсовета.

Задачами газеты «Коллективный труд» является активная борьба за социалистическую реконструкцию народного х-ва в районе,

строительство колхозов, совхозов, подъем культурно-материального уровня рабочего класса и колхозного крестьянства, борьба за идеологическое состояние и организационную крепость парторганизации, за генеральную линию партии против всяких уклонов и извращений ее.

«Коллективный труд» выходит один раз в 3 дня, 4 полосы, с тиражем в 3 500 экземпляров.

Материал в газету поступает от рабселькоров, от работников редакции и районных организаций.

Редакция развернула большую массовую работу: с 1-го сентября 1930 г. по 1-ое июля 1931 г. рабселькоровские ряды увеличились вдвое. Почти в каждом колхозе, совхозе, предприятии имеются рабселькоровские посты. В настоящее время редакция насчитывает 17 рабселькоровских бригад.

Редакция руководит всем рабселькоровским движением в районе и низовой печатью (стенгазетами).

Есть ряд стенгазет, которые заслуживают внимание—это стенновки Квашенковского промколхоза, Измайловского сельсовета и другие. Последние по-боевому, своевременно освещают текущие вопросы. Эти стенгазеты повернулись лицом к сегодняшнему социалистическому дню.

В районе также имеется еще один печатный орган—это газета «Горн», выпускаемая вербилковским партколлективом. Газета «Горн» освещает вопросы своего фарфорового производства, выходит один раз в 10 дней, с тиражем в 1 000 экземпляров.

Кроме существующих двух газет—«Коллективный труд» и «Горн» в 1931 г. были изданы отдельные брошюры, посвященные вопросам культурного строительства и краеведения.

Районная печать с помощью общественности должна непрерывно расти. Нужно добиваться перехода газеты «Коллективный труд» на ежедневный выпуск. Необходимо организовать еще одну общезаводскую печатную газету на Запрудненском стекольном заводе, организовать многотиражки в совхозах «Первая пятилетка», МОСПО, в коммунах «Доброволец» и «Центральная» и в некоторых промколхозах—Квашенковском и Каменевском.

На это имеются все возможности и к началу второй пятилетки наш район должен иметь такую печать.

ГОРОД ТАЛДОМ

Город Талдом* находится в центре района, непосредственно прилегая к железной дороге. Со всеми частями район связан грунтовыми дорогами частью замощенными. До проведения железной дороги Талдом являлся отправным пунктом дорсги, соединяющим Кашинский тракт на Москву через Дмитров с дорогой на Москву через Загорск (бывш. Сергиев).

Для всего башмачного кустарного района Талдом является центром, через который идет сообщение с Кимрами и с Москвой, то же в отношении Нерльского сапожно-валяльного района. Все эти факторы и обусловливали развитие Талдома как центра. До 1921 года Талдом был селом, волостным центром Калязинского уезда, в этом же году он был постановлением ВЦИК переименован в город Ленинск, но до образования в 1924 г. Ленинского уезда Московской губ. каких-либо существенных сдвигов в части его благоустройства не было. С переходом в состав Московской губ. хозяйство города стало быстро расти, организован ряд коммунальных предприятий, выстроен водопровод, проведены работы по замощению, освещению и т. п.

Начало развития коммунально-жилищного строительства и благоустройство города Талдома можно отнести к началу 1924 года, т. е. к году установления гор. Талдома (быв. Ленинск) уездным центром Московской губернии. К началу 1930 года мы имеем по жилфонду: общеполезной площади—63 739 кв. м с значительным муниципиализированным фондом, переданным горсоветом в эксплоатацию жилищно-арендному товариществу.

Обеспеченность жилплощадью в среднем—5,4 кв. м на 1 чел., и по муниципализированному фонду, находящемуся в ведении ЖАКТа, 5,7 кв. метра.

В течение последних лет замощения улиц не производилось, к началу 1930 г. имеем до 7 клм замощенных дорог по городу, в текущем году ведутся работы по перемощению и новому замоще-

---

* До Октябрьской революции с. Талдом и Талдомская волость входили в состав Калязинского у. Тверской губ. В 1918 г. с. Талдом переименовано в г. Ленинск, с оставлением его в Калязинском уезде. В 1929 г. постановлением ВЦИК образован Ленинский у. Москов. губ., в состав которого вошли 3 волости Дмитровского у., Московск. губ., 6 волостей Александровского у., Владимирской губ. При районировании от уезда отошла часть волостей северной и восточной части уезда, насыщенной валяльной промышленностью, и был образован Ленинский район Кимрского округа. Но в виду того, что в М. О. оказалось два Ленинских района, он был переименован в Талдомский.

нию до 0,5 клм. Световая часть города имеет 53 точки, кроме того имеются угловые фонари в каждом домоуправлении.

В феврале 1928 г. была пущена водопроводная система общим протяжением к городским водоразборам 2886 пог. м на 11 точек, оборудована с перспективой на расширение пневматической водонасосной станции, обслуживаемой энергией с районной электростанции.

На 1932 г. запроектировано увеличение сети на 1 500 пог. м с суточной водоотдачей до 15 000 ведер, в текущем же году ведутся работы по увеличению мощности насосных оборудований, увеличение водопроводной сети проектируется подводкой сети к совхозу «1-я пятилетка» с переходом под линию железной дороги.

До 1929 года в ведение горсовета была передана частновладельческая баня с одновременной пропускной способностью до 30 чел. с пришедшими в абсолютную негодность оборудованием и инвентарем; в 1929 г. баня была расширена до одновременной пропускной способности в 100 чел., оборудовано котельное помещение с значительным увеличением водоподачи, которая производится из водопроводной сети пневматическим способом.

В 1931 году в этом же помещении горсоветом открывается прачечная с ручной стиркой, с пропускной способностью до 125 кг сухого белья в смену, в дальнейшем проектируется полумеханическое оборудование с пропускной способностью в 500 кг в смену. В текущем году ведется капитальный ремонт всего банно-прачечного помещения с затратой на ремонт и оборудование до 10 000 рублей. В городе имеется ассенизационный обоз с 40% обслуживанием всего населения. Жилищное хозяйство г. Талдома заключается в 947 домах, из коих 79 домов государственных и кооперативных. Общая полезная площадь домов равняется 63,7 тыс. кв. метров, из коих 41,6 т. кв. метров являются жилищной площадью для 7700 чел. населения.

Талдом за последнее время растет не только как административный и культурный центр, но и с организацией под городом большого совхоза «1-я пятилетка» в 7785 га, с расширением колодочной фабрики и некоторыми другими предприятиями он получает и производственную базу. Это заставляет развертывать соответствующее культурно-бытовое строительство для обслуживания населения как самого центра, так и всего района. В ближайшее время, в 1932 году должен быть построен Дом культуры, на который уже собрано значительное количество средств, столовые, кухни, расширены школы, больницы и т. д.

В дальнейшем в соответствии с развитием народного хозяйства района должно расти и развиваться хозяйство города как центра района.

РАБОЧИЙ ПОСЕЛОК «ВЕРБИЛКИ»

Вместе с ростом Дмитровской фарфоровой фабрики рос и рабочий поселок. К 1926 г. в нем было уже 2600 чел. населения. В этом году постановлением ВЦИК ему были даны права рабочего поселка и образован поселковый совет.

Население поселка состоит исключительно из рабочих фабрики и их семей. По переписи 1931 г. население поселка достигло 4559 чел., т. е. за 5 лет выросло на 75%.

За эти же годы развернулось жилищное строительство. За 1926—28 г.г. РЖСКТ «Ленстрой» выстроил 24 дома с жил. площадью 1413 кв. м. Рабочими в индивидуальном порядке построено свыше 100 домов.

Но это строительство отстает от роста рабочего населения, и норма обеспечения площадью за последнее время начала снижаться. В конце этого года будет отстроен 1 восьмиквартирный дом с жилплощадью в 268 кв. м и в 1932 г. будет отстроен 2 й такой же дом. В поселке в настоящее время 535 домов, из них 32 дома РЖСКТ, 45 домов фабрики и 458 частных. Общая площадь 19600 кв. м, что на одного человека составляет 4,3 кв. м.

Из коммунальных предприятий в поселке имеется только баня с одновременной вместимостью 100 чел. В текущем году в бане будет сделан капитальный ремонт и на некоторое время она сможет полностью обслужить рабочих. Идя неуклонно по пути к лучшему коммунальному обслуживанию рабочих, уже приступлено к строительству водопровода. В текущем году водопровод начнет работать на протяжении сети в 800 м, что крайне недостаточно, это составляет только 8% общего уличного протяжения. Надо водопровод расширить до охвата основной части поселка и в первую очередь самой фабрики, больницы и домов РЖСКТ.

Поселок только начал благоустраиваться и впереди предстоят большие работы в этом направлении. Первоочередной является постройка моста через реку Якоть, которая отделяет часть поселка от центра, и из-за отсутствия постоянного моста нет возможности обслуживать эту часть имеющейся пожарной командой.

В части благоустройства крайне необходимо произвести замощение основных улиц поселка (замощение сделано только на ¼ уличного протяжения). Недостаточно уличное освещение, всего только 3 точки на протяжении улиц почти в 10 клм.

Вообще благоустройство и коммунальные предприятия рабочего поселка находятся покуда в зачаточном состоянии. На ближайшее время все внимание района в части коммунального, жилищного строительства должно быть направлено на поселок.

ПЕРСПЕКТИВЫ РАЗВИТИЯ РАЙОНА

Наличие в районе больших запасов дешевого топлива, каким является торф, включение в такой мощный источник электроэнергии, как МОГЭС, удобство путей сообщения и близость к Москве и наличие в районе легко переквалифицируемой рабочей силы—кустарей—все это говорит о возможности и целесообразности развертывания определенных видов промышленности в нашем районе и превращения района из кустарного в промышленный.

Виды промышленности, которые целесообразно развертывать в нашем районе, такие, которые требуют большого количества дешевого топлива. Поэтому фарфоровое и стекольное производство должно быстро развиваться, а их развитие в свою очередь должно стать силой, притягивающей новые производства, связанные с ними.

Таким образом наиболее очевидной целесообразностью является постройка в районе электро-технического комбината * по производству электро и радио-ламп и арматуры. Разрешение этого вопроса распадается на ряд задач.

Расширение Запрудненского стеклозавода в несколько раз до размеров, удовлетворяющих потребность в электростекле для указанного комбината.

Перевод Дмитровской фарфоровой фабрики с хозяйственного фарфора на технический с целью снабжения комбината техническим фарфором для арматуры, изоляционных приборов и пр., что вызывает необходимость расширения и соответствующей реконструкции фабрики.

Развертывание ряда подсобных предприятий для обслуживания строительства, а в дальнейшем и производства комбината; к таким в первую очередь относятся кирпичная промышленность, лесозавод, разработка гравия, песка и т. п. Все это в районе имеется, но, конечно, в недостаточно развитом состоянии и требует интенсивного развития в ближайшее же время.

Ускорение включения района в сеть МОГЭСа, а в дальнейшем соединение с другими намечаемыми к постройке мощными электростанциями, Переяславльской и Оршинской.

Полное исследование и подготовка к эксплоатации торфяных массивов.

Подготовку и закрепление необходимой рабочей силы как для строительства, так и для производства.

---

* Мособлплан считает вопрос развития в районе электро-технического комбината спорным: он должен быть выяснен на основании ведущихся исследовательских работ.

Решение всех этих задач должно предшествовать или итти параллельно со строительством самого комбината.

Кроме электротехнической промышленности в районе необходимо развертывать деревообрабатывающую промышленность. Большие лесоразработки со всей очевидностью требуют полной обработки древесины на месте и транспортировки ее из района уже в готовом виде; вместо того, чтобы перевозить сырье, гораздо рентабельней возить уже готовый продукт или полуфабрикат. Развивающаяся стандартность строительства позволяет производить на месте почти полную обработку дерева и транспортировать к месту строительства не строительные материалы, а строительные детали.

Эти соображения делают вполне целесообразным строительство в районе лесопильных заводов фабрики Стандартжилстроя, завода строительных деталей и т. п. Здесь же встает вопрос и о расширении, а вернее о новом строительстве колодочной фабрики. Потребность в таком строительстве—вопрос бесспорный, колодочная фабрика стоит в титуле строительства по нашему району 1-й пятилетки, строить же ее, конечно, целесообразнее в нашем районе в виду наличия здесь громадного количества сырья—березы и развития навыков у кустарей в этом производстве—колодки нашей фабрики лучшего качества и ценятся дороже прочих.

Точно также вполне целесообразно строительство в районе механического завода сухой перегонки дерева для получения древесного спирта и т. п.

Все эти предприятия в общей сумме дадут мощный комбинат деревообрабатывающей промышленности.

Для подготовки к развертыванию этих предприятий необходимо упорядочить наше лесное хозяйство, его эксплоатацию и восстановление и провести систему лежневых и т. п. дорог из основных лесных массивов к местам погрузки и переработки.

Наличие в районе больших запасов глины и песка вместе с топливной базой и другими условиями выдвигают вопрос о развертывании в районе строительства кирпичных заводов. Удобная транспортировка в Москву еще более говорит за это. Кроме обыкновенного кирпича возможно поставить производство пористого кирпича с использованием отходов деревообрабатывающей промышленности (опилки) и торфяной крошки.

С развитием торфоразработок должно итти параллельно производство различных стройматериалов из торфа—торфоизоляционных плит, торфолеум, торфоизотерм, торфофанера. Это тем более целесообразно, что на такого рода изделия идут низшие сорта торфа.

Конечно, при соответствующих качествах торфа можно поставить вопрос и о химической переработке торфа: коксование, перегонка и т. п.

Все подобного рода мероприятия требуют проведения большой исследовательской работы, к которой необходимо приступить в ближайшее же время.

Скорняжный промысел переключается на переработку отходов меховых фабрик, собирает из меховых обрезков воротники, окола для шапок и т. п., и обработанный товар вновь возвращает на фабрики для использования его в швейной промышленности. При специализации скорняков на одном определенном ассортименте их продукция может полностью покрыть потребность в ней целой фабрики. Поэтому такую фабрику, как запроектированная 5-летним планом по Московской области шапочная фабрика, целесообразно построить в нашем скорняжном гнезде. Тогда все процессы производства будут сосредоточены в одном месте вплоть до выпуска готовой продукции, что бесспорно рентабельнее, чем при разбросанности этих процессов. Наличие же в районе квалифицированных кадров не только скорняков, но и значительной группы портных и даже специально шапочников на ряду с другими условиями (энергия, транспорт и пр.) еще больше говорит в пользу постройки фабрики в нашем районе. Тогда мы осуществили бы полностью объединение промыслов с промышленностью и их взаимное обслуживание одного другим.

Дальнейшее существование обувного промысла должно пойти по трем направлениям.

Переключение с дефицитного целого товара на выработку обуви и кожаных изделий из утиля; это основное и в этом направлении обувному промыслу есть все возможности развития.

Пошивка спецобуви на значительный промежуток времени останется в руках кустарей: фабрики в силу специальности ее производства не смогут взять ее выработку на себя. Для нашего района, в основном башмачного, пошивка тяжелого сапога нехарактерна; только Глебовская артель шьет сапоги, поэтому в этом направлении переключиться может только незначительная часть наших кустарей, здесь основная часть принадлежит кимрским сапожникам. Зато некоторые наши артели (Березниковская и др.), работающие детскую обувь, гусарик, пинетку, находятся вне конкуренции и могут развивать свою работу в этом направлении.

Переход кустарей с промысла на обувные фабрики. В пределах быв. Кимрского округа по 5-летнему плану Московской области запроектирована постройка обувной фабрики. С точки зрения квалификации кустарей постройка фабрики целесообразнее в нашем районе, так как талдомские башмачники, специализируясь на легкой обуви, больше удовлетворят требованиям фабрики, вырабатывающей также, главным образом, легкую обувь, чем кимрские сапожники, но в Кимрах уже есть обувная фабрика и вероятнее всего Москож пойдет на расширение существующей фабрики, чем на постройку новой.

Переключение кустарей на такие трудоемкие промыслы, как лесохимические смоло- и дегтекурение, углежжение и т. п. и торфодобывание, будет сопряжено с большими затруднениями, так как кустари не имеют навыков к тяжелой мускульной работе и идут на нее только в крайнем случае.

Наиболее благоприятным разрешением вопроса об использовании кустарей будет развертывание в районе крупной промышленности, на что район имеет достаточно твердые перспективы.

Дальнейшее развитие сельского хозяйства должно итти в молочно-животноводческом направлении. Уже истекшие 2 года бурного колхозного и совхозного строительства дали значительные сдвиги в части увеличения посевных площадей и товарности сельского хозяйства, с завершением же сплошной коллективизации этот процесс должен пойти еще более усиленным темпом. Особенное значение имеет уточнение специализации сельского хозяйства района в молочно-животноводческом направлении с подсобными отраслями хозяйства по намеченным подрайонам. Для ускорения темпа роста товарности хозяйства необходимо специализацию довести до каждого отдельного колхоза, подчиняя задачам специализации последовательно все мероприятия колхоза. Одним из первых мероприятий в этой части является организация молочно-товарных ферм, их сетью должен быть покрыт весь район и им должно быть подчинено полеводство, основной задачей которого становится обеспечение МТФ кормовой базой.

Рост кормовой базы должен итти в двух направлениях: увеличением удельного веса кормовых культур в севообороте за счет зерновых и технических и увеличением количества и урожайности естественных покосов путем их мелиорации, поверхностного улучшения и более рационального использования.

Первым условием, обеспечивающим необходимые темпы перестройки сельского хозяйства района, является организация МТС. Только с помощью МТС можно будет дать необходимый темп освоения больших площадей земли, которые имеются в районе.

Вторым условием являются мелиоративные работы как по линии раскорчевки и коренного улучшения лугов—мероприятий, доступных каждому колхозу, так в особенности генеральных осушительных работ для понижения общего уровня почвенных вод. С проведением мелиорации повысится урожайность полей и лугов и поступят в эксплоатацию новые земельные массивы, находящиеся в настоящее время без использования. Все это даст громадный рост кормовой базы и создаст условия для интенсивного развития животноводства.

Осушение таких больших площадей, как Великие болота по р. Пеши и Вьюлки, болота Воргаш и др., а особенно Дубенской поймы, связанное с их эксплоатацией как торфяных массивов, даст возможность развертывания на этих площадях мощных животноводческих совхозов. Уже в течение этой пятилетки запроектировано строительство молочного совхоза на Дубенской пойме размером в 60 000 га, что, возможно, и с некоторой отсрочкой, но будет, конечно, осуществлено. Необходимо принять общую установку, что по мере освоения новых земельных массивов, на них должно развертываться совхозное строительство чисто молочного или общеживотноводческого направления. В соответствии с ростом кормовой

базы должно расти и поголовье скота как путем естественного роста, так и особенно путем завоза в район молочного скота. Естественного прироста будет явно недостаточно, с ростом же кормовой базы, конечно, целесообразнее потреблять корма на месте, а не вывозить их из района.

Наличие большого поголовья скота и продукции животноводства выдвинет задачу развития в районе сети предприятий по переработке с.-х. продуктов и в первую очередь сети молочных заводов по периферии района, удаленной от железной дороги. Конечно, кроме строительства скотных дворов, силосных башен и т. п. по всему району, в огородных подрайонах необходима постройка овощехранилищ и предприятий по первичной переработке овощей.

При наличии значительного количества убойного скота встанет вопрос о строительстве боен, а в дальнейшем и заводов по обработке кожсырья, например, запроектированного пятилетним планом завода по обработке свиных кож. Конечно, эти заводы будут межрайонного и даже областного значения, но наш завод в силу благоприятных условий для развития промышленности вообще может развивать и эту отрасль производства.

Могучим толчком к развитию сельского хозяйства района послужит электрификация. В течение 2-й пятилетки район может и должен быть полностью электрифицирован. В первую очередь должны пройти линии к основным с.-х. предприятиям—совхозам, промколхозам и МТФ, а к этой основной сети будут присоединены и все остальные с.-х. предприятия.

Дешевая и удобная энергия поможет быстро индустриализировать сельское хозяйство и сотрет границы между городом и деревней.

Таковы перспективы развития сельского хозяйства района, ставшие возможными, благодаря происшедшим соцэкономическим сдвигам.

Обязательным предварительным условием для развития хозяйства района кроме перечисленных ранее является улучшение качества наших дорог. Они должны быть доведены до такого состояния, чтобы смогли пропустить машино-тракторные колонны на все участки района и обеспечить большие перевозки во всякое время года для лесозаготовок и развертывания строительства.

Вторым условием является обеспечение постоянной телефонной связи со всеми частями района для оперативного руководства из центра сельсоветами, колхозами, совхозами, отделениями МТС и т. д.

Общее развитие народного хозяйства района обусловит собою развитие и социально-культурного строительства. Оно должно пойти в ногу с общими темпами роста и перестройки хозяйства района, получая от него стимулы для своего развития и в свою очередь ускоряя темпы социалистического строительства.

Приложение 1-е

ПРИЛОЖЕНИЯ

СПИСОК НАСЕЛЕННЫХ ПУНКТОВ

№ по порядку	Название населенных пунктов	В какой с/совет входит.	Колич. населения. Всего	Число х-в. Всего.	Число х-в. Вовлечено в колхозы	Количество колхозов	Посевная площадь. Общая.	Посевная площадь. В обобщ. секторе.	Количество скота. Колич. голов раб. скота	Количество скота. В том числе в обобщ. секторе.	Количество скота. Колич. голов молочн. скота	Количество скота. В том числе в о'общ. секторе.	Расстояние в клм до район. центра	Расстояние в клм. до с/совета.	Наименование ж.-д. станции и расстояние в клм.	Имеются ли пром. предпр. и какие.	Имеется ли школа и какая.	Имеется ли больница и какая.
1	2	3	4	5	6	7	8	9	10	11	12	13	14	15	16	17	18	19
1	Ахтиненево	Ахтиненский с-сов.	649	135	88	1	474,80	—	103	—	71	—	1,60	0	Ст. Талдом. 1,60	—	Шк. I ст.	—
2	Юркино		352	65	48								4,27	2,2	4,27	—	Шк.	—
3	Есенкино		98	22									10,67	6	10.67	—	I ст	—
4	Сов. ком. «Доброволец».												1,40	5	6,40	—		—
5	Хут. Будилова		7	1									10,67	1		—		—
6	Хут. Бочегиная		20	4									5,33	—	-	—		—
7	Кладб. сторожка		7	1									3,20		3,20	—		—
1	Аймусово	Аймусовский с-сов.	211	38	26	1	469	—	103	—	145	—	20 27	0	Ст. Вербилки. 5	—		—
2	Вотря		255	50	39	1							14,94	0,5	5,5	—		—
3	Глинки		154	30	20	1							20,27	1	5	—	Шк.	—
4	Никулино		94	21	—	—							21,34	0,5	5	—	I ст.	—
5	Петрино-Заберега		135	31	—	—							21,34	2,5	9,60	—		—
1	Апсарево	Апсаревский с-сов.	267	54	36	1	509,53	—	83	35	102	—	18,14	0	Ст. Талдом. 18,14	—		—
2	Артемьево		134	24	20	1							20,27	1	20,27	—		—
3	Бородино		250	30	30	1							13,87	1,5	13,87	—		—
4	Михалево		92	18	18	1							21,34	1,5	21,34	—	Шк.	—
5	Поляна		50	9	9	1							20,27	0,5	20,27	—	I ст.	—
6	Тр. Березники		9	3	—	—							13,87	2,5	13,87	—		—
7	Михалевский агр. пункт		7	—	—	—							21,34	1,5	21,34	—		—
1	Бобылино	Бобылинский с-сов.	244	46	34	1	277,62	—	102	7	146	1	12,80	0	Пл. 105 клм. 2,13	—		—
2	Хут. Глухариха		31	6	—	—							14,94	2	5,13	—		—
3	Гусенки		143	28	26	1							18,14	3,5	8,53	—	Шк.	—
4	Попадьино		80	21	—	—							12,80	3	Талдом. 12,80	—	I ст	—
5	Селятино		38	9	9	9							13,87		Пл. 105 клм	—		—
6	Хут. Крутик		19	4	—	—							16	0,7	2,13	—		—
1	Бибиково	Бибиковский с-сов.	209	32			480,95	480,95	110	34	143	—	23,47	3	—	—		—
2	Бучево		252	49	42	1							21,34	0	Ст. Талдом. 24,20	—	Шк.	—
3	Курилово		177	31	23	1							20,27	1	22,93	—	I ст.	—
4	Пенское		70	14	—	—							19,20	1,5	22,06	—	Шк.	—
5	Сенино		116	28	28	1							21,34	1	20	—	I ст	—
1	Буртаки	Буртаковский с-с.	100	35	35	1	427,15	—	118	40	153	—	11,74	2,2	22,93	—	Шк.	—
2	Вороново		246	44	25	1							16	0	Ст. Талдом. 12,53	—	I ст.	—
3	Горка		104	21	21	1							13,87	3	16	—		—
4	Терехово		84	18	15	1							13,87	2,2	13,87	—	Шк.	—
														2,5	13.87	—	I ст	—

1	2	3	4	5	6	7	8	9	10	11	12	13	14	15	16	17	18	19
1	Бакшеиха	Бобровниковский с-сов.	230	42	6	1	533,27		198	15	218	20	16	1,5	Талдом 16	—		
2	Бобровниково		308	57	—	-							17,07	0	Савелово. 9,60	—		
3	Б. Кишкиниха		163	33	—	-							17,07	1,5	Талдом. 17,07			
4	М. Кишкиниха		54	10	—	—							17,07	2,3	17,07	—		
5	Б. Курапово		116	22	—	-							18,14	1	Савелово. 16	—		
6	М. Курапово		71	17	—	-							18,14	1,5	17,06			
7	Маклаково		55	25	14	1							19,20	1	Талдом. 19,20	—	1 ст.	Больница.
8	Овсяниково		223	49	—	—							20,27	2,5	20,27			
9	Петраково		—	—	—								18,14	1,5	18,14	-		
10	Хут. Крутец		16	—	—	—							18,14	—	Гадово. 6,40			
11	Вет. пункт		7	—	—	—							19,20	—	Талдом. 19,20			
12	Агр. пункт		5	-	-								19,20	—	19,20			
1	Высочки	Высочко-Талдомский с-сов.	229	52	40	1	356,31		110	73	148	10	1,07	0	Талдом. 1,07	—		
2	Костино		325	74	18	1							2,13	1	2,13	—		
3	Лебзино		285	52	38	1							5,33	2,5	Пл. Лебзино. 1	—	1 ст.	
4	Подели		206	42	32	1							3,20	3,5	3,20	—		
5	Подельская ж.-д. будка		3	1	—	—							1,07	1	—	—		
1	Бабахино	Волковский с-сов.	118	19	—	—	256,31		54	28	85	2	14,94	2,70	Талдом. 14,94	—		
2	Волкуша		170	41	18	1							13,87	0	Савелово. 6,40	—	1 ст	
3	Ст. Волково		73	16	13	1							14,94	2	12,80	—		
4	Н. Волково		119	28	—	—							14,94	1,5	Талдом. 14,94			
5	Моклыгино		106	22	16	1							11,74	1,5	Савелово. 10,60	—		
1	Григорово	Григоровский с-сов	519	98	39	1	605,31		176	76	167	52	4,27	0	Талдом. 4,27	—		
2	Дубровки		233	55	7	1							3	3,5	3			
3	Пригары		310	68	13	1							6,40	1,5	Талдом. 6,40			
4	Россадники		197	39	27	1							3,20	1,5	Талдом. 3,20			
5	Серебренниково		281	46	22	1							5,33	0,5	5,33	—	1 ст.	
6	Хут. Глебцево		12	—	—	—							3	—	Талдом. 3	—		
7	Хут. Дебри		16	—	—	—							3	—	3			
8	На 107 клм ж.-д. будка		4	—	—	—							2,13	—	2,13	—		
1	Гари 1-ая и II ая ч.	Гарский с-сов.	825	204	22	2	525,57		105	12	237	—	23,47	0	Ст. Вербилки. 10,66	—	ФЗС	Больница.
2	Запрудня		372	84	—	—							24,54	1	12,80	—		
3	Хохлово		128	30	—	—							25,61	1,3	11,73	—		
4	Запрудненский ст. з.		421	86	—	—							24,54	0,5	12,80	—		
5	Гарский мед. пункт		26	—	—	—							24,54	-	10,66	—		
6	Гарское лесничество		19	—	—	—							25,61	—	10,66	—		
7	Лесн. сторож. Щеголева		8	1	—	—							25,61	—	10,66	—		

1	2	3	4	5	6	7	8	9	10	11	12	13	14	15	16	17	18	19
8	Лесн. сторож. Горюнова		3	1	—	—							25,61	—	10,66	—		—
9	» » Воробьева.		5	1	—	—							25,61	—	10,66	—		—
10	Лесопильный завод		35	—	—	—							19 30	2,5	10,66	—		—
															Вербилки.			
1	Волково		147	21	18	1							27,47	1,70	7,40	—		—
2	Гуслево		180	44	12	1							26,67	0	9,60	—		—
3	Коробятиха		42	9	—	—							20,27	2,30	6,40	—		—
4	Садилово		232	50	40	1							29,87	0,70	7,46	—		—
5	Федотово		124	20	18	1							28.80	2,5	7,46	—		—
6	Хут. Першино	Гуслевский с.-сов.	17	—	—	—	425,41						26,67	—	7,46	—	1 ст.	—
															Талдом.			
1	Глебово		487	79	10	1							32	0	32	—	1 ст.	—
2	Н Хотилово		64	12	—	—							32	1	32	—		—
3	Кузнецово		204	39	—	—							35,20	2	35,20	—		—
															Гадово.			
4	Полутьево		468	72	—	—							35,20	2.5	13,86	—		—
															Талдом.			
5	Ульянцево		286	54	86	1							35,20	1,5	35,20	—	1 ст.	—
6	Юрино	Глебовский с.-сов.	180	35	7	1	853,50						35,20	1.5	35,20	—		—
															Вербилки.			
1	Головково		94	17	—	—							27,74	0	6,40	—		—
2	Княжчино		111	34	32	1							27,74	1,5	8,53	—		—
3	Марьино		42	8	8	1							29,87	2	6,40	—		—
4	Резвачиха		67	12	10	1							28 81	2	8	—		—
5	Старково	Головковский с.-сов.	114	22	21	1	307,22						28,81	1	8,5	—	1 ст.	—
															Талдом.			
1	Дмитровка		119	28	28	1							13.87	0	13,87	—	1 ст.	—
2	Ельциново		62	17	17	1							13,30	0,5	13,30	—		—
3	Лютиково	Дмитровский с.-сов.	120	24	24	1	263,48						12,80	1	12,80	—	1 ст	—
															Вербилки.			
1	Дутшево		181	29	8	1							33,07	0	30,93	—	1 ст.	—
2	Дрочево		165	33	—	—							33,07	1,7	28.80	—		—
3	Исаково		160	33	32	1							33,07	0,5	24,53	—		—
4	Меленки	Дутшевский с.-сов.	224	50	14	1	312						34,14	2	29,87	—		—
															Талдом.			
1	Бревново		47	7	—	—							26,67	5	26,07	—		—
2	Беляевка		61	10	—	—							26,67	4,5	26.67	—		—
3	Жизнево		317	72	12	1							22,41	0	22,41	—	1 ст.	—
4	Ширятино	Жизневский с.-сов.	246	62	—	—	285,60						23,47	0,5	23,47	—		—
															Пл. Лебзино.			
1	Арефьево		35	7	12	1							21,34	5	7,46	—		—
2	Бехтерево		47	12	9	1							17,07	3	8,53	—		—
															Талдом.			
3	Бережок		74	13	—	—							18,14	1,5	18,14	—		—
															Пл. Лебзино.			
4	Волдынь		260	52	22	1							19,20	3.5	6,40	—	1 ст.	—
															Талдом.			
5	Затьково		152	39	26	1							16	0	16	—		—
															Пл. Лебзино.			
6	Крюково		153	25	—	—							21,34	4.5	10,66	—		—
7	Н. Троицкое		29	6	—	—							19,20	5	—	—		—
8	Платунино		59	13	—	—							16	4	8,53	—		—
															Талдом.			
9	Хут. Спиридонова	Затьковский с.-сов.	2	1	—	—	302,59		141	54	169	—	19,20	—	17,06	—		—

1	2	3	4	5	6	7	8	9	10	11	12	13	14	15	16	17	18	19
															Талдом			
1	Андрейково		63	14	14	1							16	0,60	16	—	1 ст.	
2	Бутырки		90	14	—								18,14	0,3	18,14			
3	Жеребцово		127	24	—								12,80	3	12,80		1 ст.	
4	Игумново		209	43	—								18,14	0	18,14			
5	Кугулово		236	49	14	1							13,87	2	13,87			
6	Н. Никитино		147	29	7	1							17,07	2,5	17,07		1 ст.	
7	Парашино		119	25	25	1							18,14	1,5	13,93			
															Савелово.			
8	Шадрино	Игумновский с-сов.	185	37	8	1							13,87	2	11,73		1 ст.	
9	Хут. Иванова		3	1	—	—	617,04	—	188	30	270	—	18,14	—	—	—		
															Талдом.			
1	Измайлово		397	71	10	1							26,67	0	26,67		1 ст.	
2	Лозынино		282	54	—	—							25,61	2	17,06			
3	Мокряги		162	30	—	—							28,81	3	28,81			
4	Прусово	Измайловский с-сов.	162	38	9	1							26,67	0,70	19,20			
5	Ст. Никольский пог.		8	—	—	—							25,60	—	25,60			
															Талдом.			
1	Дулово		121	30	—	—							10,67	3	10,67			Мед-пункт.
2	Квашенки	Кашенковский с-сов.	593	210	174	1	680,93	—	139	16	180	—	8,53	0	8,53		1 ст.	
															Пл. Лебзино.			
1	Каменево		691	169	330	1							8,53	0	0		1 ст.	
2	Людятино		111	23	—	—							7,47	1,5	1,06			
3	Сляднево		312	69	—	—							8,53	1	0			
4	Слободище		26	6	—	—							9	0,5	0			
5	Ябугино		402	96	—	—							9	0,3	0,5			
6	Лебзинская ж.-д. будка		8	—	—	—							7,47	0,5	0,5			
7	Каменевская »	Каменевский с-сов.	3	—	—	—							8,53	0,2	0			
8	112 верста »		6	—	—	—	405,8	—	109	77	247	35	9,60	—	—			
															Талдом.			
1	Гришково		200	34	26	1							23,47	1,5	23,47			
2	Дудкино		151	29	—	—							25,61	2,5	25,61			
3	Захаровка		145	29	7	1							24,54	4	24,54			
4	Кошелево	Кошелевский с-сов.	121	27	—	—							23,47	0	23,47			
5	Н Хотча		73	15	9	1							23,47	0,3	23,47			
6	Ст. Хотча		103	20	14	1							23,47	1	23,47		1 ст.	
7	Хут. Кондратьева		3	1	—	—	481,57	—	152	25	173	—	24,54	2,5	—			
															Вербилки.			
1	Глиньково		85	18	—	—							33,07	1,3	22,4			
2	Короваево		250	54	10	1							35,20	0	23,46			
3	Новое село	Короваевский с-сов.	240	41	—	—							35,20	1,4	25,60			
4	Хут. «Красн. Октябрь»		6	1	—	—							37,33	0	—			
5	Глиньковская лесн. стор.		6	1	—	—							33,07	—				
6	Мироновская » »		2	1	—	—	—	245,34	80	—	113	—	37,33	—	—			
															Талдом.			
1	Домославка	Климовский с-сов.	168	36	—	—	—	—					34,13	1,5	34,13			
															Гадово.			
2	Затула		72	15	—	—			82	—	107	—	30,94	2,5	20,26			
3	Климово		250	57	—	—							35,20	0	35		1 ст.	
															Талдом.			
4	Скресово		51	10	—	—							35,20	0,5	35,20			
5	Хут. Потапцева		15	3	—	—	—	286,32					32	—	—			

1	2	3	4	5	6	7	8	9	10	11	12	13	14	15	16	17	18	19
1	Айбутово	Куниловский с-сов.	173	37	—	—									Талдом			
2	Бекаулово		118	24	15	1							18,14	3,5	18,14	—		
3	Куницово		101	22	17	1							10,67	0,3	10,67	—		
4	Калинкино		252	47	37	1							10,67	0	10,67	—		
5	Костенево		178	41	15	1							11,74	1	11,74	—		
6	Леоново		140	28	20	1							11,74	1,3	11,74	—		
7	Пашино		170	30	25	1							12,80	2	12,80			
8	Макаровский пог.		7	2	—	—							11,74	2	11,74			
													11,74	—	11,74	—	1 ст.	
1	Карманово	Мишуковский с-сов.	41	8											Талдом.			
2	Мишуково		150	35	18	1							21	4,5	21	—		
3	Минеево		6	2	—	—							23,5	0	23,5	—	1 ст.	
4	Назарово		71	15	—	—							23,5	1	23,5	—		
5	Прокопово		165	25	19	1							26	3,6	26	—		
6	Пантелеево		154	29	21	1							25,5	2,5	25,5	—	1 ст.	
7	Липино		147	42	6	1							24	1,5	24	—		
8	Стулино		117	20	—	—							24,3	1,5	24,5	—		
9	Тишино		68	12	—	—							26,5	3,5	26,5	—		
10	Федоровка		135	26	12	1							24,5	0,5	24,5	—		
11	Кармановская лесн. стор.		4	—	—	—							22,5	3	22,5	—		
													21,5	5	21,5	—		
1	Васино	Н. Никольский с-сов.	128	24	—	—									Вербилки			
2	Н. Никольское		313	57	52	2							20,27	2,5	7,46	—		
3	Танино		306	58	21	1							18,14	0	6,40	—		
4	Таниск. лесн. хоз.		9	—	—	—							19,21	1	7,46	—	1 ст.	
5	Ст. Вербилки		—	—	—	—							20	—	8	—		
													20	3,5	0	—		
1	Нушполы	Нушпольск. с-сов.	869	162	154	1	413,5	—	103	101	130	28			Вербилки.			
													18,14	6,40	16	—	1 ст.	
1	Бабино	Ник. Кропотский с-сов.	151	26											Талдом.			
2	Головачево		176	32	—	—							25	2,5	25	—	1 ст.	
3	Гора		163	36	—	—							21	1,5	21	—		
4	Мамолкино		89	19	—	—							25	1,5	25	—		
5	Н. Кропотки		481	107	36	1	782,08	—	160	86	223	5	25	1,5	25	—		Боль-
													23	0	23	—	1 ст.	ница.
1	Анненское	Озерской с-сов.	59	14											Талдово.			
													22,5	1	16	—		
2	Береговское		154	30	21	1									Талдом			
3	Льгово		164	33	—	—							20,5	1,5	20,5	—		
4	Озерское		345	70	35	1							21,5	1	21,5	—		
5	Сосновка		168	32	9	1	548,09	—	148	23	162	5	22,5	0	22,5	—	1 ст.	Мед-
													21,5	1,5	21,5	—		пункт.
1	Медведково	Павловичи-Припущаевский с-сов.	153	29	6	1									Талдом.			
2	Припущаево		330	64	35	1	267,25	—	77	48	105	—	9	2	9	—		
													9	0	9	—		
3	Солонишники		176	40	25	1									Пл. 105 кл.			
4	Пос. Обухово		44	8	—	—							9,5	2	7,5	—	1 ст.	
1	Бурцево		224	48	34	1									Вербилки.			
2	Павловичи		240	53	39	1	599,76	—	121	39	240	2	23,87	2	10,66	—	1 ст.	
3	Сосково		283	57	30	1							27,74	0	9,60	—		
													29,87	3	9,60	—		

1	2	3	4	5	6	7	8	9
4	Центральная с-х. ком.	Павловический с-сов.	80	22	22	1		
5	Хут. Караулова		9	2	—	—		
6	Хут. Костромино		12	3	—	—		
7	Пог. Благовещенский		5	1	—	—	599,76	—
1	Растовци	Растовский с-сов.	325	80	36	1		
2	Сорокино		83	19	7	1		
3	Хут. Палиха		20	4	—	—		
4	Ж.-д плат. Власово		6	2	—	—		
5	Власовская электростанция		152	—	—	—		
6	Торфоразработки							
7	Растовская леси. сторож.		5	—	—	—		
8	Талихинская » »		5	—	—	—	318,58	—
1	Костолыгино	Раз. Семеновский с-сов.	220	49	26	1		
2	Ожигово		61	11	—	—		
3	Павловское		232	46	40	1		
4	Р. Семеновское		428	77	59	1		
5	Пос. Рождество-Вьюлки		11	3	—	—		
6	Вет. пункт			—	—	—		
7	Мед. »		21	—	—	—	498,95	—
1	Борцово	Раменский с-сов.	198	47	—	—		
2	Быково		220	43	16	1		
3	Куминово		138	32	7	1		
4	Карамышево		289	50	28	1		
5	Манцино		158	28	25	1		
6	Мироново		146	26	8	1		
7	Фаменье		184	42	—	—	587,77	—
1	Карачуново	Сотковский с-сов.	240	50	42	1		
2	Мякишево		191	42	34	1		
3	Сотское		269	58	51	1		
4	Шихова леси. сторожка		3	1	—	—	318,38	—
1	Веретьево	Стариковский с-сов.						
2	Иванцево		158	33	14	1		
3	Кутачи		258	58	13	1		
4	Мельдино		101	24	—	—		
5	Ольховик		174	40	6	1		
6	Стариково		261	68	24	1		
7	Устье-Стрелки		113	25	10	1		
8	Филиппово		136	31	22	1		
9	Ольховская леси. сторож.		4	1	—	—		
10	Мельдинская » »		3	1	—	—		
11	Стариковский агр. пункт		12	—	—	—		
12	» мед. пункт		21	—	—	—	440,83	—

10	11	12	13	14	15	16	17	18	19
				27,74	0,5	9,60			
				27,74	0,3	9,60			
121	37	254	87	27,74	0,3	9,60			
				27	0,5	10			
						Пл 105 клм.			
				8,5	0	1		1 ст.	
				9	2	4			
				11	1,5	—			
31	30	81	—	10	1,5	0			
				6	4	3			
				6	4	3			
						—			
						Ст. Талдом.			
				20,5	1	20,5			
				22	2,5	22			
				20	1	20			
96	76	166		19,5	0	19,5		1 ст.	
				20	0,5	20			
				21,5	1,5	21,5			
				21,5	1,5	21,5			
						Ст. Вербилки.			
				23,5	1	19		1 ст.	
				23	2,5	18			
188	196	254	—	25,5	1,5	20			
				26	0,7	21,5			
				24,8	2	18,5			
				23,5	3	17,5			Больница.
				24,5	0	21			
						Ст. Талдом.			
				2,8	0,5	4			
80	73	147	—	5,7	0,7	6,5		1 ст.	
				4	0	5,3			
				—	—	—			
						Ст. Талдом.			
				14,5	1,4	14,5			
				14,5	1,3	14,5			
				11	2	11			
				17	4,5	17			
				15,5	3	15,5			
188	54	290	4	12,5	0	12,5		1 ст.	Больница.
				17,5	5	17,5			
				16	3,2	16		1 ст.	
				15,5	3	15,5			
				17,5	5	17,5			
				12,5	0,5	12,5			
				12,5	0,5	12,5			

1	2	3	4	5	6	7	8	9	10	11	12	13	14	15	16	17	18	19
1	Семеновское	Семеновский с/сов.	220	50	21	1							20	0	12,5	—		—
2	Васьково		60	11	—	—							22,5	3	11	—		—
3	Сущево		203	42	26	1			91	93	117	—	21,5	1	12	—	1 ст.	—
4	Шатьево		178	35	26	1							19,5	0.7	12,5	—		—
5	Никольский пог.		16	6	—	—							20	0,5	13	—		—
															Ст. Вербилки.			
1	Акишево	Старковский с.-сов	39	11	—	—							21,5	0,7	4,5	—		
2	Ботулино		89	24	—	—							21	0,80	5,5	—		—
3	Жуково		270	60	14	1							20	1	3	—		—
4	Кушкин		251	60	12	1							19,20	3,5	1,5	—		—
5	Мужево		—	—	—	—							20,27	2,5	4	—		—
6	Приветино		—	—	—	—							20,27	3,5	3	—	1 ст.	—
7	Стариково		266	40	12	1	306,60	—	91	—	170	—	22	0	7,7	—		—
8	Козловский		14	3	—	—							19,5	0,8	3,5	—	1 ст.	—
9	Гришинская лесн. стор.		—	—	—	—							—	—	—	—		—
10	Кушкинский кирп. завод		—	—	—	—							—	—	—	—		—
11	» вет. пункт		—	—	—	—							—	—	—	—		—
															Ст. Талдом.			
1	Колбасино	Спасский с. сов.	163	35	—	—							26	1,20	26	—		—
2	Никитское		326	76	—	—							29	1,5	29	—		—
3	Малиновец		112	19	9	1							29	2	29	—		—
4	Манихино		178	40	—	—							24,5	2,6	24,5	—		—
5	Спас.-Уголь		295	37	—	—	635,05	—	180	7	214	—	27,5	0	27,5	—	1 ст.	—
6	Федоровское		106	20	—	—							28,5	0,6	28,5	—		—
7	Хут. Лыдина		13	3	—	—							—	—	—	—		—
8	Хут. Филипцева		14	4	—	—							—	—	—	—		—
9	Хут. Лопатина		14	2	—	—							—	—	—	—		—
															Ст. Талдом.			
1	Остров	Св. Семенов с.-сов	207	38	—	—							29,3	1,5	29,3	—		—
2	Св. Семеновское		558	106	23	1	492,85	—	92	14	128	—	27,5	0	27,5	—	1 ст.	—
3	Самково		54	10	—	—							30	2	30	—		—
															Ст. Талдом.			
1	Желдыбино	Спасский с.-сов	141	28	—	—							10	0,5	10	—		—
2	Некрасово		114	25	—	—							13,5	3	13,5	—		—
3	Леоново		31	4	—	—							11,5	1	11,5	—		—
4	Сменки		327	65	—	—	246,90	—	57	—	104	—	9,5	0	9,5	—	ШКУ.	—
															Ст. Талдом.			
1	Акулово	Семячкинский с.-сов	176	33	12	1							13,5	0,7	13,5	—	1 ст.	—
2	Губино		182	33	8	1							12,5	1,5	12,5	—		—
3	Семягино		166	33	30	1			86	—	102	—	14,5	0	14,5	—		—
4	Чупаево		132	26	26	1	390	—					15	0,5	15	—		—
															Ст. Талдом.			
1	Станки	Станковский с.-сов	260	57	51	1							16,5	0,0	16,5	—		—
2	Шабушево		270	58	11	—							17,5	0,8	17,5	—		—
3	Фоминское		93	18	10	—			74		248	6	18	2	18	—		—
4	Г. Хотча		13	3	—	—	917,96	—					17	0,5	17	—	1 ст.	—

1	2	3	4	5	6	7	8	9
5	Ермолино	Станковский с.-сов.	280	55	28	1		
6	Б. Дьяконово		143	34	8	1		
7	М. »		31	8	7	1	—	—
8	Храброво		203	48	—	—		
9	Захарьино		230	49	9	1		
1	Коришево	Торусовский с.-сов.	120	20	18	1		
2	Пупиха		127	23	—	—		
3	Парфениха		210	44	—	—		
4	Сергеевка		226	42	—	—		
5	Торусово		227	49	33	1	475,06	—
6	Тр. Вязники		123	26	16	1		
7	Торусовская вод. мельн.		4	1	—	—		
8	Лесн. сторожка Смальца		3	1	—	—		
1	Высочки-Зятьковские	Утенинский с.-сов.	59	13	10	1		
2	Гусенки		133	26	26	1		
3	Кузнецово		164	32	19	1		
4	Кривец		182	33	30	1	298,55	—
5	Наговицино		140	29	17	1		
6	Утенино		147	29	21	1		
1	Жуково	Юдинский с.-сов.	127	27	14	1		
2	Юдино		142	29	26	1		
3	М. Страшево		112	23	14	1		
4	Б. »		162	29	27	1		
5	Куймино		206	42	35	1		
6	Пановка		118	40	25	1		
7	Пановский двор		23	4	—	—	302,03	—
8	Хут. Ференка		10	2	—	—		
9	» Калинкина		46	7	—	—		
10	» Истоминка		20	4	—	—		
11	Пановская лесн. сторож.		4	1	—	—		

10	11	12	13	14	15	16	17	18	19
				18,5	1,5	18,5	—		—
				14,5	3,5	14,5	—		—
—	—	—	—	15,5	3	15,5	—		—
				15,5	2	15,5	—		—
				13,8	3	13,8	—		—
						Пл. 105 клм.			
				11,5	1	4,5	—		—
				14,5	4,5	8,5	—		—
				14,0	2,2	6,7	—		—
148	32	178	—	12,5	5	8	—	I ст.	—
				12,5	0	3,5	—	I ст.	—
				11,5	0,5	3	—		—
				12,5	0	3,5	—		—
				—	—	—	—		—
						Ст. Талдом.			
				8	1,2	8	—		—
						Пл. Лебзино.			
				8	0,6	6	—		—
135	95	180	30	10	0,4	8	—		—
				9,5	0,5	8	—		—
				7,5	1,5	7	—	I ст.	—
						Ст. Талдом.			
				9,5	0	9,5	—	I ст.	—
				8	1,3	8	—		—
				7,5	0	7,5	—		—
				7,5	1,5	7,5	—		—
				6,5	0,5	6,5	—		—
				7	0,5	7	—		—
123	—	178	—	8	0,5	8	—	I ст.	—
				8	0,5	8	—		—
				—	—	—	—		—
				—	—	—	—		—
				—	—	—	—		—

СОСТОЯНИЕ С/СОВЕТОВ

№№ по порядку	Наименование сельсоветов	Всех дворов в с/сов.	Из них беззе-мельн.	Колич. колхоз.	Из них об'един. хоз-в
1	2	3	4	5	6
1	Ахтимнеевский	256	45	3	164
2	Апсаровский	126	9	5	110
3	Аймусовский	170	41	3	91
4	Бучевский	153	13	3	99
5	Буртановский	124	8	4	45
6	Бобылинский	114	19	4	97
7	Бобровниковский	221	15	2	23
8	Высочковский	253	32	4	128
9	Волковский	145	20	3	47
10	Глебовский	289	24	3	46
11	Григорьевский	270	24	5	101
12	Гарский	318	230	2	24
13	Головковский	99	16	2	48
14	Гуслевский	144	17	5	112
15	Дмитровский	76	7	3	69
16	Дутшевский	146	6	2	51
17	Жизневский	138	38	1	9
18	Зятьковский	170	8	4	64
19	Измайловский	218	15	2	18
20	Игумновский	240	31	5	79
21	Климовский	116	16	—	—
22	Кошелевский	180	27	4	67
23	Куниловский	223	10	3	125
24	Каменовский	347	40	1	257
25	Квашенский	414	24	1	106

Приложение 2-е

НА 1/VII—1931 ГОДА.

Имеется лошадей	Имеется коров	Всей пашни с/совет.	Посеяно ржи	Посеяно яровых	Укосная площ. клеверов	Площадь под паром	Сенокос
7	8	9	10	11	12	13	14
103	145	474,80	71	201,72	137,5	79	155
83	102	509,53	88	163,72	38,5	80	416,28
103	145	469	105	121	11,5	120	241
110	143	480,95	108,5	146,57	16,75	132	429
118	153	427,15	84	138,75	20	151	432
102	146	277,62	48	103,16	26	54	188
198	218	533,27	110	127,2	15,5	15,45	613,29
110	148	356,31	104	143,79	3	97,5	389
54	85	256,31	52,3	96,86	10,25	36	304,87
149	305	853,5	162,25	254,3	151,88	126,1	791,44
176	167	605,31	77	202,07	113,5	88,5	182
105	237	25,57	77	201,3	76	88,5	718
64	67	307,22	89,3	89,36	17,5	71,06	172
106	150	425,41	107	133,91	59,5	95	290
51	80	263,48	55,36	105,81	20,85	83	161
116	167	312	79,39	114,11	12,5	107,56	604
88	111	285,60	83,45	107,3	8	92,64	3 8,28
141	169	302,59	79	120,46	27,5	78,3	650
139	180	680,93	179	149,45	6	185	173
188	270	617,04	141	218,32	68	144,27	713
82	107	286,32	64,5	82,97	16	86	157,6
152	173	481,57	244,2	146,9	42	142.54	297,96
176	240	683,06	140	251,5	10	17,1	305
109	247	405,8	120,94	220,83	16,95	94	485,27
55	106	184,96	34	87,7	16	32 84	176,5

1	2	3	4	5	6
26	Караваевский	111	14	2	79
27	Мишуковский	200	18	5	87
28	Н. Кропотский	220	20	1	37
29	Нушпольский	181	20	1	155
30	Н. Никольский	166	50	3	76
31	Озорский	193	14	3	54
32	Припушаевский	131	17	2	66
33	Павловичский	194	20	4	121
34	Р. Семеновский	180	12	3	118
35	Раменский	247	21	7	140
36	Растовский	96	25	2	42
37	Станковский	338	38	4	129
38	Семятинский	130	09	3	69
39	Св. Семеновск.	134	21	2	23
40	Спасский	257	43	4	115
41	Ст. Зятьково	258	44	6	88
42	Ст. Гарский	245	151	2	18
43	Смонковский	118	10	3	90
44	Сотсковский	185	23	3	135
45	Сомоновский	120	13	3	70
46	Тарусовский	223	62	3	71
47	Утонинский	185	7	6	129
48	Юдинский	190	33	6	149
49	С/х. артели имени Собцова	—	—	1	62
50	По совхозам	—	—	—	—
	Всего по району	8982	1426	153	4097

7	8	9	10	11	12	13	14
80	113	245,34	56,12	92,94	23	60,13	155,26
171	240	572,69	122,2	263,28	13,5	104,55	720
160	223	782,08	157	204,3	10	165	229
101	139	413,5	112	178,5	40	126	410
103	160	422,5	89,5	146,9	124,5	101,64	198,5
148	162	548,09	127,84	213,47	40,8	134,09	416,1
77	105	267,25	90	86,16	53	68	237
121	254	599,76	160	223,5	120,4	94	479,2
96	166	498,95	115	159,85	17,5	100	520
188	254	587,77	129,53	180,15	79,8	103	562,29
31	81	318,58	82	66,5	12	78,70	454,61
181	248	917,96	217,78	218,98	66,26	298,83	793,33
86	102	390,42	88,71	100,97	27,9	90,6	343,38
92	128	492,86	71	14,95	15	113	178,5
180	214	636,05	107,5	115,6	20	156	398
188	290	440,83	110,7	129,35	14	108,7	713
91	170	308,6	102	102,6	52	62	137
57	104	236,9	52,5	94,38	13,5	45,5	110,65
80	147	318,38	72,65	126,62	20,4	81,62	340,38
91	117	335,85	83,5	137,1	5	99,5	248
140	178	475,66	125	156,5	68	110,7	360
135	180	298,55	89	151,28	10	80,85	825
123	178	302,03	100	101,87	11,5	83,38	536
29	63	123,98	26	33,03	13,5	15	40,35
159	218	881	—	750,03	25	—	3137
5776	8295	22083,97	5 01,62	628591,8	2322	5147,6	21575

Приложение 3-е

СВОДНАЯ ТАБЛИЦА ПОКАЗАТЕЛЕЙ ПО РАЙОНУ

Показатели.	1930 г.	1931 г.
1. Капитальные вложения (в тыс. руб.).		
Всего.	2275,8	2188,5+МОСПО
В т. ч. а) Электрификация. . . .	—	—
б) Промышленность. . . .	784,6	912,0
в) Сельское хозяйство. . .	814,3	942,1
В т. ч. 1) Совхозы	500,7	447,9
2) МТС	—	—
3) Колхозы	272,6	413,8
г) Транспорт	193.2	26,1
д) Жилстроительство . . .	46,0	26,0
е) Соц.-культ. учрежд. . .	380,4	223,3
ж) Коммунальное.	57,3	59,0
2. Валовая продукция и объемные показатели		
В т. ч. а) Промышленность. . . .	15515,3	18727,6
В т. ч. Мелкая промышл. кустари	10103,4	8248.0
б) Сельское хозяйство . .	3652,9	—
В т. ч. 1) Зерновых	1110,6	—
2) Технических	246,5	—
3) Корма	1526 3	—
в) Строительство.	1856,3	1763,1+МОСПО
г) Площ. посев.	15760,5	17123,7
д) » пашни.	22477	22477
е) Трактора	—	—
1) Число	10	12
2) Лошади	100	120
ж) Голов скота	—	—
В т. ч. 1) Рабоч. скота	5902	5776
2) Крупн. продуктивн. . .	8007	8076
3) Свиней.	287	541
з) Объем торг. оборотов потребкооперации	6670,6	3540,5 за полгода
1) Город	4821,2	2338,7
2) Село	1849,4	1201,8
3. Продукция в натуре		
а) Электроэнергия (тыс. квч.)	1159,4	1670,1
б) Стекло	20097,5 ш. т.	41190,0
в) Фарфор	1949 тон	2264. т.
д) Силос	12,5	98,3
е) Корнеплоды.	48	141,4
ж) Клевера	1616,0	2122

	Верб.	Запр.	Верб.	Запр.	
4. Качественные показатели					
а) Снижение себестоимости продукции	19,38%	12,2%	3,57%	5,1%	За полугодие по плану
б) Повышение произв. труда в промышлен	9,25%	—	16%	10,5%	
5. Население и трудресурсы					
а) Население	1930 г.		1931 г.		
Всего	—		56963		
В т. ч. а) Город	—		12263		
б) Село	—		44700		
1) Число х-в связ. с земл.	—		7756		
В т. ч. население в рабоч. возр.					
Всего.	—		30422		
В т. ч. а) Город	—		7174		
б) Село.	—		23248		
В) Контингент уч-ся в					
а) ФЗУ и ШКУ	122		208		
б) Соц. восп. и политехн.	1194		1480		
в) Всеобуча.	4431		5321		
Г) Занятого населения					
Всего персонала	—		8841		
В т. ч. а) Пром. рабоч.	—		3322		
б) Строительных	—		236		
в) раб. совхозов	—		487		
Кроме того зан. в колхозах	—		8208		
зан. в индивидуальн. секторе сельск.-хоз.	—		7584		
Д) Ударников					
Всего.	—		2229		
В т. ч. рабочих	—		1976		
6. Соц.-культ. строительство					
А. Количество					
а) Школ I ступ.	59		90		
б) Семилеток	3		4		
в) ФЗУ и ШКУ	2		3		
г) Педтехникум	—		1		
д) Детплощадок	35		44		
е) Изб-читален.	12		16		
ж) Клубов.	6		9		
з) Библиотек	6		12		
Б. Медико-санит. сеть					
а) число учреждений	11		11		
В. Коммунальное хозяйство					
а) жил. фонд в тыс. кв. м	61,3		61,8		
Г. Общественное питание					
а) Столовые (число обедов).	1188453		760400		

Приложение 4-е

СПИСОК СОВХОЗОВ

Данные	Совхоз «1-я пятилетка»	Совх. МОСПО «Вербилки»	Совх. райпотребсоюза
Точное нахождение	Талдом Моск. области	д. Стариково сов. «Вербилки»	г. Талдом
Подчиненность	Москопищепромсоюз	МСПО	МСПО
Специальность	Молочно-овощной	Свиноплемхоз	Огородная
Расстояние до станции.	1 километр	5 километров	1,5
1. Земельная площадь			
а) общая	7785 га	2040 га	Отведено 846 Освоено 99
б) пашня	360 »	400 »	79
в) посевная	360 »	327 »	79
г) » ведущая.	283 »	—	42
2. Пропорция культур			
Всего	360	267 га	79
Овес	20%	25%	37%
Корнеплоды	7%	21%	28%
Травы	60%	35%	21%
Огороды	21%	14%	14%
Горох, зерно	—	5%	—
3. Животноводство	—	Имеется	Должно быть
Кол. голов раб. ск.	90 г.	42	60
» » мол. ск.	278	20	100
» » свиней	—	120	500
Тракторов Фордзона 20 сил.	2	2	—
Товарная продукция овощей	800 тонн	40 тонн	136
4. Рабсила			
Рабочих	300 чел.	115 ч.	18 ч.
Служащих	28 »	13 »	2 »
Агротехнический персонал	4 »	2 »	1 »

Приложение 5-е

ЛЕСОЗАГОТОВКИ

Годовое задание на 1931 год приводится в следующей таблице:

Ассортимент	Заготовка (В тыс. куб. метр)	Вывозка (В тыс. куб. метр)
Дрова	240	230
Пиловочник	26,38	25,84
Строй	15,42	11,06
Рудстойка	6,5	6,5
Балансы	6,0	6,0
Пропсы	2,5	2,5
Шпальная тюмка	0,7	0,7
Телеграфные столбы	1,35	0,35
Литовское бревно	0,32	0,32
Ящичные кряжики	8,00	8,00
Береза обыкновенная	5,00	5,00
Грядки и дрючки	0,38	0,38
Пиловочник березовый	0,20	0,20
Береза фанерная	0,40	0,40
Осина обыкновенная	5,0	5,0
Осина для пиленой клепки	1,0	1,0
Осина для перераб. на клепку	1,5	1,5
В части переработки		
Рудстойка	6,5	—
Баланс	6,0	—
Пропс	2,5	—
Шпалы шир. кал.	6,0 тыс. шт.	—
„ узк. кал.	4,0 „	—
Болванка	10150 пар	10150 пар
Клепка колотая	50,0 тыс. шт.	50 тыс. шт.
Углей	1500 тонн	1500 тонн
Корье ивовое	25 „	25 „
„ еловое	625	681
Береста	60	60
Переводные брусья	25 комп.	25 комп.

Для выполнения данного задания на 1931 год потребуется для заготовки строя и дров 123000 рабочих дней. На вывозку 300950 конных дней.

Произведенные расчеты сделаны на основании существующего колдоговора.

Приложение 6-е

РАЗМЕРЫ СТРОИТЕЛЬСТВА 1930 и 1931 ГОДА (в тыс. рублей).

Отрасли.	1930 год.	1931 год.
Дмитровская фабрика.	210,0	107,0
Запрудненский завод.	477,3	800,0
Колодочная фабрика	64,0	—
Типография.	19,8	—
Кушкин. завод	13,5	5,0
Всего в промышленность.	784,6	912,0 рост на 18.2%
Совхоз «Пятилетка»	220,8	240,5
Ферма РайПО.	54,0	11,0
Колхозное строительство	120,0	193,0
Всего в сельск. хозяйство.	394,8	444,7 рост на 13,4%
Коммунальное хозяйство	57,3	59,0
Дорожное »	193,2	98,1
Школьное строительство	212,4	130,3
Больничное »	168,0	84,0
Жилищное »	46,0	26,0
Итого.	1.856,3	1.763,1 уменьш. на 5%

Приложение 7-е

СКЛАДСКОЕ ХОЗЯЙСТВО

Наименование складов	Тип склада	Тип постройки	Механическ. или нет	Емкость в вагонах
Прирельсовый склад № 1	Мучной	Деревян.	Не механич.	15
» » № 1а	»	»	»	15
» » № 1б	»	»	»	15
» » № 1е	»	»	»	6
» » № 1г	Овес	»	»	5
» » № 1д	Мешкот.	»	»	—
» » № 2	Бакалейн.	»	»	10,6
» » № 3	Ширпотреб.	»	»	20
» » № 4	Жел.-скоб.	»	»	18
Холодильники . . .	—	Каменный	»	8,9
Склад при ст. Вербилки прирельсовый. .	Смешан.	Деревян.	»	10
Склад Верб. рабкоопа .	Завозн.	Жел.-бетон.	»	20
» Запр. » .	Смешан.	Деревян.	»	25
Овощехран. Верб. р-па .	—	»	»	3
» » » .	—	»	»	3

Приложение 8-е

ПОКАЗАТЕЛИ СОСТОЯНИЯ ДОРОГ ПО ТАЛДОМСКОМУ РАЙОНУ

Виды путей / Протяжение	Железные дороги	В том числе:		Водные пути	В том числе:		Безрельсов. тра спорт	В том числе:				
		Узк. кол.	Шир. кол.		Судоходные	Сплавные		Шоссе	Мощеных	Грунтовых	Из них: Улучшен.	Из них: Неулучшенных
Железная дорога и водный путь	49,7	49,7	—	128	—	128	—	—	—	—	—	—
Подрайонные	—	—	—	—	—	—	95,5	0,7	13,8	81,0	—	—
Районные	—	—	—	—	—	—	144,5	—	—	144,5	33,0	111,5
Всего	49,7	49,7	—	128	—	128	240,0	0,7	13,8	225,5	33,0	111,5

Примечание. В таблице указана сумма полного протяжения всех дорог без вычета их совмещения. Таких совмещений получается 16 клм.: Квашенский и Константиновский на 6,5 клм., Озерский и Нерльский на 5,5 клм. и Ермолинский и Нерльский на 4 клм.

ТЕЛЕФОННЫЕ МАГИСТРАЛИ ТАЛДОМСКОГО РАЙОНА.

1. Талдом-Квашенки
2. Талдом-Гражданское
3. Талдом-Троице-Березники
4. Талдом Зятьково
5. Талдом-Каменево
6. Троице-Березники-Семеновское
7. Семеновское-Ермолино
8. Гражданское-Озерское
9. Талдом-Вербилки
10. Вербилки-Нушполы
11. Вербилки-Запрудня
12. Запрудня-Раменье-Караваевское.

ОГЛАВЛЕНИЕ

Стр.

Предисловие 3

Общая социально-экономическая характеристика

Социально-экономические сдвиги в районе 5

Труд и трудовые ресурсы

Население района 12
Распределение рабочей силы 13

Водный режим, заболоченность района и вопросы мелиорации

Рельеф 16
Водоемы; реки и их направление 17

Топливно-энергетическая база

Торфяное хозяйство 19
Лесное хозяйство 21
Электростанции 23

Промышленность

Сырьевые ресурсы 29
Промышленные предприятия 30
Промышленность сельскохозяйственного значения 37

Сельское хозяйство

Коллективизация 38
Совхозы 46

Производственная специализация сел. х-ва и сел.-хоз. районирование

Природные условия 48
Животноводство 50
Кормовая база 54
Огородничество 55
Агрокультурные мероприятия и агрообслуживание 56

Стр.

Кустарные промыслы. 59

Транспорт

Железнодорожный транспорт 67
Безрельсовый транспорт 68

Строительство 71
Потребкооперация 76
Бюджет 79

Культурно-социальное обслуживание

Народное образование 81
Политпросветработа 84
Здравоохранение 86
Связь 88
Печать 90
Город Талдом 92
Рабочий поселок «Вербилки» 93
Перспективы развития района 95
Приложения 100

Московская Областная План. Комиссия

МОСКВА, Б. Черкасский пер. 9.

ГОТОВИТСЯ К ПЕЧАТИ:

Первая серия

Естественные производительные силы области (полезные ископаемые, почвы, леса и пр.).

Вторая серия

Экономическое описание районов М. О. (140 районов).

Третья серия

Проблемы социалистической реконструкции и специализации области и районов во второй пятилетке.

ПЕЧАТАЮТСЯ:

Запасы минерального сырья Московской области (вышла). Цена 1 руб.

Перспективы развития льноводства Московской области.

Реконструкция естественной кормовой базы Московской области.

Агропочвенное районирование Московской области.

Экономическое описание Талдомского района.

Экономическое описание Щекинского района.

[redacted]

Сп. V-6.
N-3.